




# แผนปฏิบัติการในการป้องกันและบรรเทาสาธารณภัย ขององค์การบริหารส่วนตำบลท่าโสม

พ.ศ. ๒๕๖๕



TEL. ๐๓๙-๕๙๙๘๓/๙

WEBSITE : [www.thasom.go.th](http://www.thasom.go.th)



คำสั่งองค์การบริหารส่วนตำบลท่าโสม

ที่ ๑๐๓ /๒๕๖๔

เรื่อง แต่งตั้งคณะกรรมการจัดทำ/ปรับปรุงแผนปฏิบัติการในการป้องกันและบรรเทาสาธารณภัย

เพื่อให้เป็นไปตามพระราชบัญญัติป้องกันและบรรเทาสาธารณภัย พ.ศ.๒๕๕๐ ว่าด้วยการจัดทำ /ปรับปรุงแผนปฏิบัติการในการป้องกันและบรรเทาสาธารณภัย ประจำปี พ.ศ.๒๕๖๐ เป็นไปด้วยความเรียบร้อย จึงขอแต่งตั้งคณะกรรมการจัดทำ/ปรับปรุงแผนปฏิบัติการในการป้องกันและบรรเทาสาธารณภัย ดังนี้

๑. นายวิจิต	สุนทวนิค	นายก อบต.ท่าโสม	ประธานคณะกรรมการ
๒. นายกมล	แช่ตัน	รองนายกอบต.ท่าโสม	รองประธานคณะกรรมการ
๓. นายธานินท์	เวชานนท์	รองนายกอบต.ท่าโสม	รองประธานคณะกรรมการ
๔. นางสาวสุนีย์	โกสกุล	ปลัด อบต.ท่าโสม	คณะกรรมการ
๕. นางรัตนา	พานสิน	ผู้อำนวยการกองคลังฯ	คณะกรรมการ
๖. นางสาววันทนา	ขาวคม	หัวหน้าสำนักปลัดฯ	คณะกรรมการ
๗. นายพรเทพ	ฉาบกังวาล	นายช่างโยธาฯรักษาการ ผู้อำนวยการกองช่างฯ	คณะกรรมการ
๘. นางอรชร	สุนทวนิค	นักวิชาการสาธารณสุขชำนาญการ	คณะกรรมการ
๙. นายสุเทพ	พิทธิยกุล	นักทรัพยากรบุคคลชำนาญการ	คณะกรรมการ
๑๐. นายธวัชชัย	กลีบสุข	นายช่างโยธาฯ ชำนาญงาน	คณะกรรมการ
๑๑. นางสาวสุจิตรา	วงษ์จีนเพ็ชร	นักพัฒนาชุมชนปฏิบัติการ	คณะกรรมการ/เลขานุการ

ให้คณะกรรมการจัดทำ/ปรับปรุงแผนปฏิบัติการในการป้องกันและบรรเทาสาธารณภัย มีหน้าที่จัดทำ/ปรับปรุงแผนปฏิบัติการในการป้องกันและบรรเทาสาธารณภัย ให้สอดคล้องกับแนวทางการปฏิบัติการป้องกันและบรรเทาสาธารณภัย ตามพระราชบัญญัติป้องกันและบรรเทาสาธารณภัย พ.ศ.๒๕๕๐

ทั้งนี้ ตั้งแต่วันที่ ๕ เมษายน พ.ศ. ๒๕๖๔ เป็นต้นไป

สั่ง ณ วันที่ ๕ เดือน เมษายน พ.ศ. ๒๕๖๔

(นายวิจิต สุนทวนิค)

นายกองค์การบริหารส่วนตำบลท่าโสม  
ผู้อำนวยการศูนย์ป้องกันและบรรเทาสาธารณภัย  
องค์การบริหารส่วนตำบลท่าโสม

## คำนำ

สถานการณ์สาธารณสุขในปัจจุบันมีแนวโน้มเกิดขึ้นอย่างต่อเนื่องและซับซ้อนมากขึ้น มีสาเหตุเนื่องจากความแปรปรวนของสภาพภูมิอากาศของโลก ความเสื่อมโทรมของทรัพยากรธรรมชาติ ประกอบกับการเปลี่ยนแปลงโครงสร้างของสังคมไทยจากสังคมชนบทไปสู่สังคมเมืองอย่างรวดเร็ว ทำให้ประชาชนมีโอกาสอยู่ในพื้นที่เสี่ยงภัยเพิ่มมากขึ้น ส่งผลให้ความเสียหายจากสาธารณสุขภัยที่มีความรุนแรงมากยิ่งขึ้น ทั้งภัยที่เกิดจากธรรมชาติ เช่น วาตภัย อุทกภัย ภัยหนาว ภัยแล้ง และภัยที่เกิดจากการกระทำของมนุษย์ เช่น อัคคีภัย ภัยจากการคมนาคมขนส่ง อุบัติภัย และภัยจากสารเคมีและวัตถุอันตราย เป็นต้น

องค์กรปกครองส่วนท้องถิ่นเป็นหน่วยงานที่มีความใกล้ชิดกับประชาชน และมีบทบาทภารกิจในการให้ความช่วยเหลือและบรรเทาภัยในลำดับแรกก่อนที่หน่วยงานภายนอกจะเข้าไปให้ความช่วยเหลือ ประกอบกับพระราชบัญญัติป้องกันและบรรเทาสาธารณภัย พ.ศ. ๒๕๕๐ มาตรา ๒๐ กำหนดให้องค์กรปกครองส่วนท้องถิ่นแห่งพื้นที่มีหน้าที่ป้องกันและบรรเทาสาธารณภัยในเขตท้องถิ่นของตน โดยมีผู้บริหารท้องถิ่นขององค์กรปกครองส่วนท้องถิ่นแห่งพื้นที่นั้นเป็นผู้รับผิดชอบในฐานะผู้อำนวยการท้องถิ่น และแผนการป้องกันและบรรเทาสาธารณภัยแห่งชาติ พ.ศ. ๒๕๕๘ ได้กำหนดให้กองอำนาจการป้องกันและบรรเทาสาธารณภัยแห่งพื้นที่ (องค์การบริหารส่วนตำบล/เทศบาล/เมืองพัทยา) ทำหน้าที่อำนาจการ ควบคุม ปฏิบัติการป้องกันและบรรเทาสาธารณภัย รวมทั้งจัดตั้งศูนย์ปฏิบัติการฉุกเฉินท้องถิ่นและเผชิญเหตุเมื่อเกิดสาธารณภัยขึ้น โดยมีผู้อำนวยการท้องถิ่นเป็นผู้ควบคุมและสั่งการเพื่อทำหน้าที่จัดการสาธารณภัยที่เกิดขึ้นจนกว่าสถานการณ์จะกลับเข้าสู่ภาวะปกติ พร้อมทั้งจัดทำแผนปฏิบัติการในการป้องกันและบรรเทาสาธารณภัยขององค์กรปกครองส่วนท้องถิ่น จึงถือเป็นภารกิจสำคัญขององค์กรปกครองส่วนท้องถิ่นที่จะต้องเตรียมความพร้อมในการป้องกันและบรรเทาสาธารณภัย รวมถึงการพัฒนาขีดความสามารถในการเผชิญเหตุและให้ความช่วยเหลือผู้ประสบภัย ภายหลังจากสถานการณ์สิ้นสุดลง

ดังนั้น องค์การบริหารส่วนตำบลท่าโสม จึงได้จัดทำแผนปฏิบัติการในการป้องกันและบรรเทาสาธารณภัยขึ้น เพื่อเป็นแนวทางปฏิบัติในการเตรียมความพร้อม การแจ้งเตือนภัย และการดำเนินการช่วยเหลือให้แก่หน่วยงาน ในระดับท้องถิ่นร่วมกับหน่วยงานต่างๆ ในพื้นที่รับผิดชอบและพื้นที่ข้างเคียง ตั้งแต่ก่อนเกิดภัย ขณะเกิดภัย และภายหลังเกิดภัย ถูกต้องตามกฎหมายที่เกี่ยวข้อง รวมทั้งมีความเชื่อมโยงกับแผนการป้องกันและบรรเทาสาธารณภัยอำเภอ พ.ศ. ๒๕๕๘ แผนการป้องกันและบรรเทาสาธารณภัยจังหวัด พ.ศ. ๒๕๕๘ และสอดคล้องกับแผนการป้องกันและบรรเทาสาธารณภัยแห่งชาติ พ.ศ. ๒๕๕๘ และแผนต่างๆ ที่เกี่ยวข้อง เพื่อป้องกันและลดความสูญเสียต่อชีวิต และทรัพย์สิน รวมถึงผลกระทบทางเศรษฐกิจของประเทศอย่างมีประสิทธิภาพต่อไป



นายวิชุด สุรนอน

นายกองค์การบริหารส่วนตำบลท่าโสม

ผู้อำนวยการท้องถิ่น

# สารบัญ

หน้า

แผนที่ อปท.  
บทนำ

บทที่ ๑ ข้อมูลทั่วไป	๑
๑.๑ สภาพทั่วไปขององค์การบริหารส่วนตำบลท่าโสม	๑
๑.๑.๑ ที่ตั้งและอาณาเขต	๑
๑.๑.๒ เขตการปกครอง	๑
๑.๑.๓ ประชากร ศาสนา	๑
๑.๑.๔ การประกอบอาชีพ	๑
๑.๑.๕ สถานที่สำคัญ	๒
๑.๑.๖ สาธารณูปโภค	๒
๑.๑.๗ เส้นทางคมนาคม (การขนส่งทางรถยนต์ ทางบก ทางน้ำ ทางอากาศ)	๒
๑.๑.๘ แหล่งแม่น้ำลำคลอง	๒
๑.๒ ประวัติการเกิดภัย	๓
๑.๒.๑ สถานการณ์สาธารณภัย	๓
๑.๒.๒ สถิติภัย	๓
๑.๓ การจัดลำดับความเสี่ยงจากสาธารณภัยในพื้นที่องค์การบริหารส่วนตำบลท่าโสม	๕
๑.๔ ปฏิทินสาธารณภัยประจำปี	๕
บทที่ ๒ แนวคิดการจัดการความเสี่ยงจากสาธารณภัย	๗
๒.๑ ขอบเขตสาธารณภัย	๗
๒.๒ ระดับการจัดการสาธารณภัย	๗
๒.๓ ยุทธศาสตร์การจัดการความเสี่ยงจากสาธารณภัย	๘
๒.๔ งบประมาณในการจัดการความเสี่ยงจากสาธารณภัย	๘
๒.๔.๑ ภาวะปกติ	๘
๒.๔.๒ ภาวะฉุกเฉิน (เมื่อเกิดหรือคาดว่าจะเกิดสาธารณภัย)	๙
๒.๕ องค์การปฏิบัติในการป้องกันและบรรเทาสาธารณภัยองค์การบริหารส่วนตำบลท่าโสม	๑๐
๒.๕.๑ ระดับนโยบาย	๑๐
๒.๕.๒ ระดับปฏิบัติ	๑๐
๒.๖ การจัดตั้งศูนย์ปฏิบัติการฉุกเฉินองค์การบริหารส่วนตำบลท่าโสม (เมื่อเกิดหรือคาดว่าจะเกิดสาธารณภัย)	๑๔
๒.๗ การปฏิบัติร่วมกับหน่วยงานที่เกี่ยวข้อง	๑๔
๒.๗.๑ การปฏิบัติร่วมกับอำเภอและจังหวัด	๑๔
๒.๗.๒ การปฏิบัติร่วมกับองค์กรปกครองส่วนท้องถิ่นข้างเคียง	๑๕
๒.๗.๓ การปฏิบัติร่วมกับภาคประชาสังคม เอกชน และองค์การสาธารณกุศล	๑๕

## สารบัญ (ต่อ)

	หน้า
บทที่ ๓ การปฏิบัติก่อนเกิดภัย	๑๖
๓.๑ การประเมินความเสี่ยงจากสาธารณภัย	๑๖
๓.๒ แนวทางปฏิบัติในการลดความเสี่ยงจากสาธารณภัย	๑๗
๓.๒.๑ การป้องกันและลดผลกระทบ	๑๗
๓.๒.๒ การเตรียมความพร้อมรับสถานการณ์ภัย	๑๗
๓.๓ พื้นที่เสี่ยง ระดับความเสี่ยง และปัจจัยที่ทำให้เกิดความเสี่ยงจากสาธารณภัย	๒๑
๓.๔ การแจ้งเตือนภัย	๒๔
๓.๔.๑ การแจ้งเตือนล่วงหน้า	๒๔
๓.๔.๒ การแจ้งเตือนภัย	๒๔
๓.๔.๓ ระดับและความหมายของสีในการแจ้งเตือนภัย	๒๔
๓.๔.๔ กระบวนการแจ้งเตือนภัย	๒๕
บทที่ ๔ การปฏิบัติขณะเกิดภัย	๒๖
๔.๑ โครงสร้างของศูนย์ปฏิบัติการฉุกเฉินองค์การบริหารส่วนตำบลท่าโสม	๒๖
๔.๑.๑ บทบาทหน้าที่ภายในโครงสร้างศูนย์ปฏิบัติการฉุกเฉินองค์การบริหารส่วนตำบลท่าโสม	๒๖
๔.๒ การจัดการภาวะฉุกเฉินมีศูนย์ปฏิบัติการฉุกเฉินองค์การบริหารส่วนตำบลท่าโสม	๒๘
๔.๒.๑ การประกาศเขตพื้นที่ประสบสาธารณภัย	๒๘
๔.๒.๒ การประกาศเขตการให้ความช่วยเหลือผู้ประสบภัยพิบัติกรณีฉุกเฉิน	๒๙
๔.๓ การจัดการในภาวะฉุกเฉิน	๓๐
๔.๓.๑ แนวทางปฏิบัติในการจัดการเมื่อเกิดสาธารณภัยในองค์กรปกครองส่วนท้องถิ่น	๓๐
๔.๓.๒ หลักการปฏิบัติ	๓๑
๔.๓.๓ การควบคุมสถานการณ์และการเผชิญเหตุ	๓๑
๔.๔ การสื่อสารในภาวะฉุกเฉิน	๓๖
๔.๔.๑ การปฏิบัติงานด้านการสื่อสารกรณีเกิดเหตุฉุกเฉิน	๓๗
๔.๔.๒ หน่วยงานสนับสนุน	๓๗
๔.๕ การประชาสัมพันธ์ข้อมูลข่าวสารในภาวะฉุกเฉิน	๓๘
๔.๖ การอพยพ	๓๘
๔.๗ การบริหารจัดการศูนย์พักพิงชั่วคราว	๓๙
๔.๘ แนวทางปฏิบัติในการประเมินความเสียหายและความต้องการความช่วยเหลือ (Damage and Need Assessment : DANA)	๔๑
๔.๘.๑ การประเมินแบบรวดเร็ว (rapid assessment)	๔๑
๔.๘.๒ การประเมินแบบละเอียด (detailed assessment)	๔๑

## สารบัญ (ต่อ)

	หน้า
๔.๙ การรับ-จ่ายสิ่งของบริจาค	๔๒
๔.๑๐ การยกเลิกสถานการณ์สาธารณภัย	๔๒
๔.๑๑ การอพยพกลับ	๔๓
๔.๑๒ การอพยพส่วนราชการ และองค์กรปกครองส่วนท้องถิ่น	๔๓
๔.๑๓ การร้องขอรับการสนับสนุนจากองค์กรปกครองส่วนท้องถิ่นข้างเคียง	๔๓
บทที่ ๕ การปฏิบัติหลังเกิดภัย	๔๔
๕.๑ การดำเนินการหลังเกิดภัย	๔๕
๕.๒ การฟื้นฟู	๔๖
๕.๒.๑ การฟื้นฟูระยะสั้น	๔๖
๕.๒.๒ การฟื้นฟูระยะกลาง/ระยะยาว	๔๘
๕.๒.๓ การฟื้นฟูด้านต่างๆ	๔๙
บทที่ ๖ การขับเคลื่อนแผนปฏิบัติการในการป้องกันและบรรเทาสาธารณภัย ขององค์การบริหารส่วนตำบลท่าโสมไปสู่การปฏิบัติ	๕๐
๖.๑ แนวทางการขับเคลื่อนแผนปฏิบัติการในการป้องกันและบรรเทาสาธารณภัย ขององค์การบริหารส่วนตำบลท่าโสมไปสู่การปฏิบัติ	๕๐
๖.๒ การติดตามและประเมินผล	๕๒
๖.๒.๑ แนวทางการติดตามและประเมินผล	๕๒
๖.๒.๒ หน่วยงานและภาคีเครือข่ายดำเนินการติดตามและประเมินผล	๕๓
๖.๓ การวิจัยและพัฒนา	๕๓
๖.๔ การทบทวนแผนปฏิบัติการในการป้องกันและบรรเทาสาธารณภัย ขององค์การบริหารส่วนตำบลท่าโสม	๕๓
ภาคผนวก	
ก. บัญชีรายชื่อบุคลากรหน่วยงานราชการ รัฐวิสาหกิจ องค์กรปกครองส่วนท้องถิ่น ภาคเอกชน และองค์กรเครือข่ายในเขตองค์การบริหารส่วนตำบลท่าโสม	
ข. บัญชีรายชื่อบุคลากรหน่วยงานราชการ รัฐวิสาหกิจ องค์กรปกครองส่วนท้องถิ่น ภาคเอกชน และองค์กรเครือข่ายในเขตองค์การบริหารส่วนตำบลท่าโสม	
ค. บัญชีรายชื่อเจ้าพนักงานป้องกันและบรรเทาสาธารณภัยที่ได้รับการแต่งตั้ง/ อาสาสมัครป้องกันภัยฝ่ายพลเรือน/OTOS ขององค์การบริหารส่วนตำบลท่าโสม	
ง. บัญชีรายนามภาคประชาสังคมในพื้นที่องค์การบริหารส่วนตำบลท่าโสม	
จ. บัญชีรายชื่อองค์กรสาธารณกุศลในพื้นที่องค์การบริหารส่วนตำบลท่าโสม	
ฉ. บัญชีเครื่องจักรกล ยานพาหนะ และเครื่องมืออุปกรณ์ ที่ใช้ในงานป้องกันและ บรรเทาสาธารณภัย อำเภอเขาสมิง จังหวัดตราด	
ช. บัญชีรายชื่อกลุ่มเปราะบางที่จะต้องให้ความช่วยเหลือ ขนย้าย อพยพก่อนเป็นลำดับ แรก	
ซ. แบบสำรวจศูนย์พักพิงชั่วคราวขององค์การบริหารส่วนตำบลท่าโสม	

## สารบัญ (ต่อ)

- ณ. ตัวอย่างตารางมาตรฐานในการประมาณค่าความเสี่ยง
  - ญ. ตัวอย่างคำสั่งกองอำนาจการป้องกันและบรรเทาสาธารณภัยองค์การบริหารส่วนตำบลท่าโสม
  - ฎ. รายละเอียดแผนงาน/โครงการการลดความเสี่ยงจากสาธารณภัย โดยสอดคล้องกับแผนพัฒนาท้องถิ่นสี่ปี (พ.ศ. ๒๕๖๑ - ๒๕๖๔)
  - ฏ. แบบประเมินภัยพิบัติขั้นต้น ระยะที่ ๑ (Initial Disaster Assessment Form)
  - ฐ. แบบประเมินความเสียหายและความต้องการ ระยะที่ ๒ (Multi Cluster Initial and Rapid Assessment - MIRA )
-

## สารบัญแผนภาพ

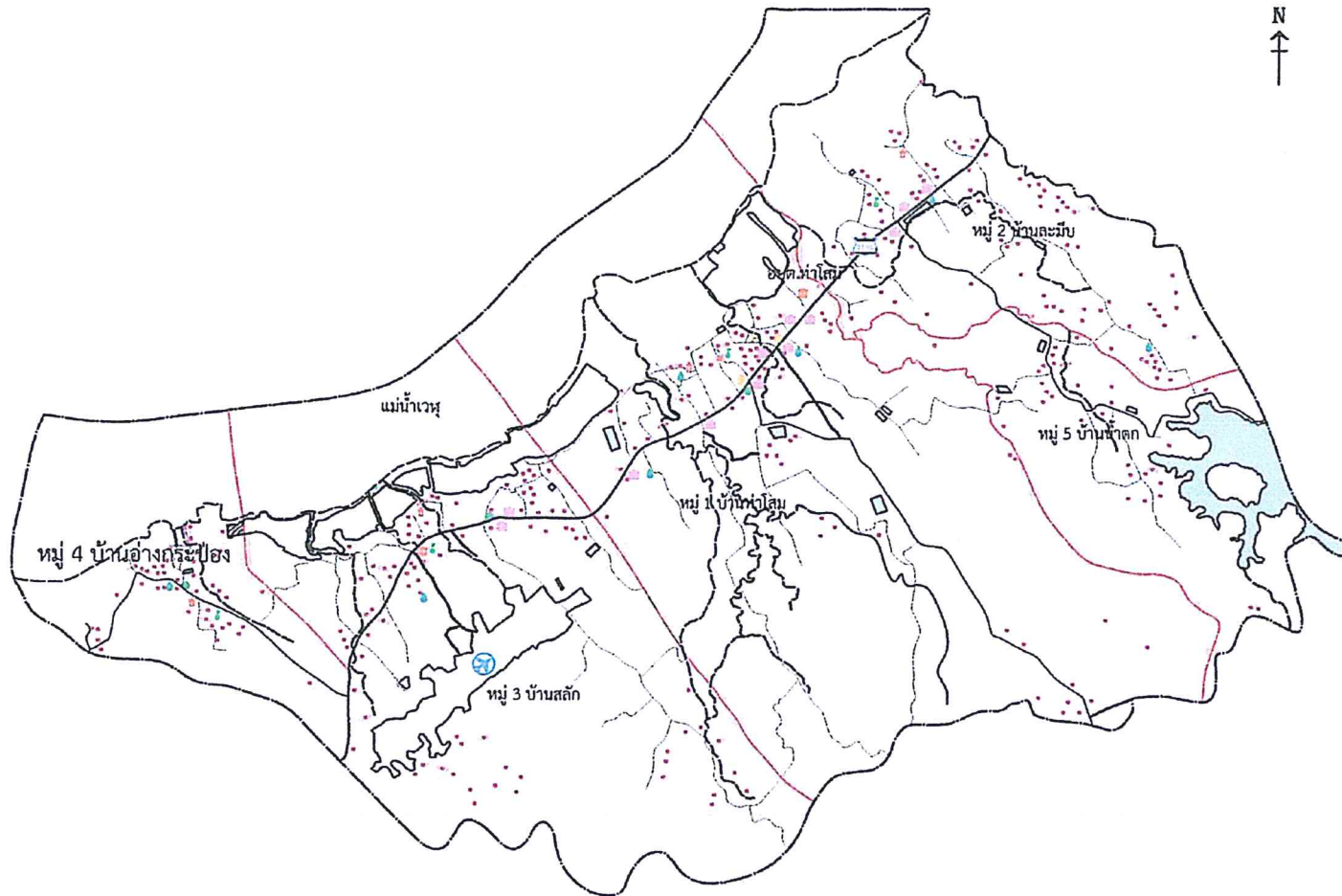
	หน้า
แผนภาพที่ ๑-๑ : วงจรการจัดการความเสี่ยงจากสาธารณภัย	บทนำ
แผนภาพที่ ๒-๑ : แหล่งงบประมาณในการจัดการความเสี่ยงจากสาธารณภัย ขององค์การบริหารส่วนตำบลท่าโสม	๙
แผนภาพที่ ๒-๒ : กลไกการจัดการความเสี่ยงจากสาธารณภัยของประเทศไทย	๑๓
แผนภาพที่ ๒-๓ : องค์กรปฏิบัติในการจัดการสาธารณภัยขององค์กรปกครองส่วนท้องถิ่น	๑๔
แผนภาพที่ ๓-๑ : กระบวนการแจ้งเตือนภัย	๒๕
แผนภาพที่ ๔-๑ : โครงสร้างศูนย์ปฏิบัติการฉุกเฉินองค์การบริหารส่วนตำบลท่าโสม	๒๖
แผนภาพที่ ๔-๒ : (ตัวอย่าง) การจัดบุคลากรประจำศูนย์ปฏิบัติการฉุกเฉินท้องถิ่น	๒๘
แผนภาพที่ ๔-๓ : ผังสื่อสารในการป้องกันและบรรเทาสาธารณภัยองค์การบริหารส่วนตำบลท่าโสม	๓๗
แผนภาพที่ ๔-๔ : โครงสร้างศูนย์พักพิงชั่วคราวองค์การบริหารส่วนตำบลท่าโสม	๔๐
แผนภาพที่ ๕-๑ : วงจรการจัดการสาธารณภัยสู่การสร้างใหม่ให้ดีกว่าและปลอดภัยกว่าเดิม	๔๔



# สารบัญตาราง

	หน้า
ตารางที่ ๑-๑ : สถิติการเกิดอุทกภัยขององค์การบริหารส่วนตำบลท่าโสม	๓
ตารางที่ ๑-๒ : สถิติการเกิดวาตภัยขององค์การบริหารส่วนตำบลท่าโสม	๓
ตารางที่ ๑-๓ : สถิติการเกิดภัยแล้งขององค์การบริหารส่วนตำบลท่าโสม	๔
ตารางที่ ๑-๔ : สถิติการเกิดอัคคีภัยขององค์การบริหารส่วนตำบลท่าโสม	๔
ตารางที่ ๑-๕ : สถิติการเกิดภัยจากอุบัติเหตุจากรถทางถนนขององค์การบริหารส่วนตำบลท่าโสม	๕
ตารางที่ ๑-๖ : ลำดับความเสียหายภัยขององค์การบริหารส่วนตำบลท่าโสม	๕
ตารางที่ ๑-๗ : ปฏิทินสาธารณภัยขององค์การบริหารส่วนตำบลท่าโสม	๕
ตารางที่ ๒-๑ : ระดับการจัดการสาธารณภัยของประเทศ ตามพระราชบัญญัติป้องกันและบรรเทาสาธารณภัย พ.ศ. ๒๕๕๐	๗
ตารางที่ ๓-๑ : ข้อพิจารณาในการเลือกสถานที่ตั้งของศูนย์พักพิงชั่วคราว	๒๐
ตารางที่ ๓-๒ : ตารางแสดงปัจจัย/สาเหตุที่ทำให้เกิดความเสียหายจากสาธารณภัยองค์การบริหารส่วนตำบลท่าโสม	๒๒
ตารางที่ ๔-๑ : การปฏิบัติขณะเกิดสาธารณภัยขององค์การบริหารส่วนตำบลท่าโสม	๓๒
ตารางที่ ๔-๒ : การประเมินความเสียหายและความต้องการความช่วยเหลือ	๔๑
ตารางที่ ๖-๑ : แนวทางการดำเนินงานในการขับเคลื่อนแผนไปสู่การปฏิบัติ	๕๐

# แผนที่ตำบลท่าโสม



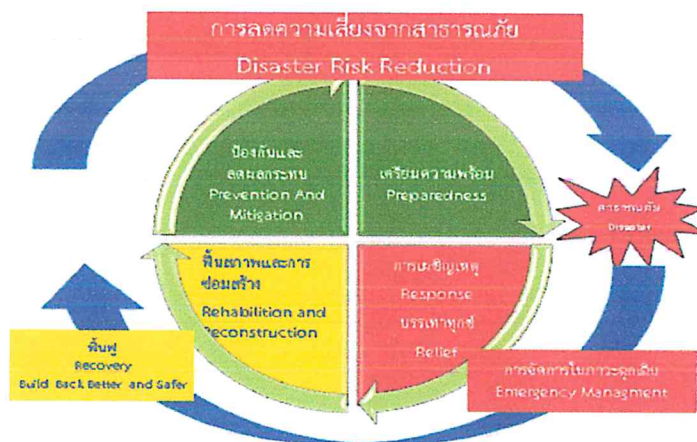
## สัญลักษณ์

- สถานี่ราชการ
- ไร่
- โรงเรียน
- โรงพยาบาล
- ประปาหมู่บ้าน
- ป้อมตำรวจ
- แหล่งรับซื้อและคัดค้าน้ำมัน
- สถานีวิทยุกระจายเสียง
- ระบบชลประทาน
- ความหนาแน่นประชากร
- ฝายกั้นน้ำ, ฝายน้ำล้น
- ถนน 3156 บางกระดาน - ท่าโสม
- แนวเขตตำบล
- แนวเขตหมู่บ้าน
- คลอง
- ถนนสายหลัก
- ถนนสายรอง
- ถนนในความดูแลของ อบ.ท่าโสม
- สระน้ำ, อ่างเก็บน้ำ

# บทนำ

ปัจจุบันสถานการณ์สาธารณสุขภัยของประเทศไทยทั้งที่เกิดจากเกิดจากธรรมชาติและการกระทำของมนุษย์ มีปัจจัยหลักมาจากสาเหตุหลายประการ สาเหตุจากธรรมชาติ เช่น อุทกภัย ดินโคลนถล่ม แผ่นดินไหว พายุฤดูร้อน มีความถี่และความรุนแรงมากขึ้น สาเหตุจากการกระทำของมนุษย์ เช่น การตัดไม้ทำลายป่า การใช้ทรัพยากรธรรมชาติอย่างไม่จำกัด การขยายตัวของชุมชนเมือง และภาคอุตสาหกรรมที่ทำลายสิ่งแวดล้อม ทำให้สภาพภูมิอากาศของโลกเกิดการเปลี่ยนแปลง สภาพอากาศแปรปรวน อากาศร้อนจัด และหนาวจัด หรือมีฝนตกปริมาณมากเป็นเวลานาน ส่งผลให้เกิดน้ำท่วมหนักและแผ่นดินถล่ม ซึ่งสาธารณสุขภัยดังกล่าวได้ส่งผลกระทบต่อชีวิตและความเป็นอยู่ของประชาชน ตลอดจนสร้างความเสียหายแก่ทรัพย์สินของประชาชน ชุมชน และของรัฐ

องค์การบริหารส่วนตำบลท่าโสม มีหน้าที่ในการป้องกันและบรรเทาสาธารณสุขภัยในเขตท้องถิ่น โดยมีผู้บริหารท้องถิ่นเป็นผู้รับผิดชอบในฐานะผู้อำนวยการท้องถิ่น และมีปลัดองค์กรปกครองส่วนท้องถิ่น เป็นผู้ช่วยผู้อำนวยการท้องถิ่น รับผิดชอบและปฏิบัติหน้าที่ในการป้องกันและบรรเทาสาธารณสุขภัยในเขตท้องถิ่น และช่วยเหลือผู้อำนวยการจังหวัดและผู้อำนวยการอำเภอตามที่ได้รับมอบหมาย องค์การบริหารส่วนตำบลท่าโสม จึงต้องมีการเตรียมพร้อมและรับมือกับสถานการณ์สาธารณสุขภัยต่างๆ ที่อาจเกิดขึ้นได้ตลอดเวลา จึงได้จัดทำแผนปฏิบัติการในการป้องกันและบรรเทาสาธารณสุขภัยขององค์การบริหารส่วนตำบลท่าโสม พ.ศ. ๒๕๖๒ ขึ้น ซึ่งเป็นไปตามพระราชบัญญัติป้องกันและบรรเทาสาธารณสุขภัย พ.ศ. ๒๕๕๐ และสอดคล้องกับแผนการป้องกันและบรรเทาสาธารณสุขภัยแห่งชาติ พ.ศ. ๒๕๕๘ รวมทั้งมีความเชื่อมโยงกับแผนพัฒนาเศรษฐกิจและสังคมแห่งชาติ ฉบับที่ ๑๒ พ.ศ. ๒๕๖๐ – ๒๕๖๔ และยุทธศาสตร์การเตรียมความพร้อมแห่งชาติ และแผนการป้องกันและบรรเทาสาธารณสุขภัยจังหวัด/อำเภอ เพื่อให้การบริหารจัดการสาธารณสุขภัยเป็นไปในทิศทางเดียวกันทั้งระบบ และเพื่อประโยชน์ในการป้องกันและบรรเทาสาธารณสุขภัยได้อย่างรวดเร็วและมีประสิทธิภาพ สร้างความเชื่อมั่นให้กับประชาชน และสร้างพื้นที่ให้เป็นท้องถิ่นที่ปลอดภัย โดยให้ความสำคัญกับหลักการจัดการความเสี่ยงจากสาธารณสุขภัยที่ประกอบด้วย การลดความเสี่ยงจากสาธารณสุขภัย ได้แก่ การป้องกัน การลดผลกระทบ และการเตรียมความพร้อม ควบคู่กับการจัดการในภาวะฉุกเฉิน ได้แก่ การเผชิญเหตุ และการบรรเทาทุกข์ รวมทั้งการฟื้นฟู ได้แก่ การฟื้นฟูสภาพและการซ่อมสร้าง การสร้างใหม่ให้ดีกว่าและปลอดภัยกว่าเดิม ตามวงจรการจัดการความเสี่ยงจากสาธารณสุขภัย (แผนภาพที่ ๑ - ๑)



แผนภาพที่ ๑-๑ : วงจรการจัดการความเสี่ยงจากสาธารณสุขภัย

แผนปฏิบัติการในการป้องกันและบรรเทาสาธารณสุขภัยขององค์การบริหารส่วนตำบลท่าโสม มีวัตถุประสงค์ ดังนี้

๑. เพื่อใช้เป็นแนวทางในการเตรียมความพร้อม การแจ้งเตือนภัย และการดำเนินการช่วยเหลือให้แก่หน่วยงานในระดับท้องถิ่นในกรณีเกิดสาธารณสุขภัยได้อย่างมีประสิทธิภาพ

๒. เพื่อให้ประชาชนใน องค์การบริหารส่วนตำบลท่าโสม มีความปลอดภัยในชีวิตและทรัพย์สินจากเหตุสาธารณสุขภัย

## บทที่ ๑ ข้อมูลทั่วไป

### ๑.๑ สภาพทั่วไปของ องค์การบริหารส่วนตำบลท่าโสม

#### ๑.๑.๑ ที่ตั้งและอาณาเขต

องค์การบริหารส่วนตำบลท่าโสม ตั้งอยู่ที่ ๑๙๙/๙ หมู่ ๑ ตำบลท่าโสม อำเภอเขาสมิง จังหวัดตราด มีพื้นที่ประมาณ ๙๒.๘ ตารางกิโลเมตร หรือประมาณ ๕๘,๐๓๗ ไร่ มีอาณาเขตติดต่อกับพื้นที่ต่างๆ ดังนี้

ทิศเหนือ	ติดต่อกับ ตำบลแสนตุง อำเภอเขาสมิง
ทิศใต้	ติดต่อกับ ตำบลบางปิด อำเภอแหลมงอบ
ทิศตะวันออก	ติดต่อกับ ตำบลคลองใหญ่ อำเภอแหลมงอบ และตำบลวังกระแจะ อำเภอเมืองตราด
ทิศตะวันตก	ติดต่อกับ แม่น้ำเวฬุ

#### ๑.๑.๒ เขตการปกครอง

องค์การบริหารส่วนตำบลท่าโสม แบ่งเขตการปกครองออกเป็น ๑ ตำบล ได้แก่ ตำบลท่าโสม ๕ หมู่บ้าน ได้แก่

- หมู่ ๑ บ้านท่าโสม
- หมู่ ๒ บ้านละมับ
- หมู่ ๓ บ้านสลัก
- หมู่ ๔ บ้านอ่างกะปอง
- หมู่ ๕ บ้านน้ำตก

#### ๑.๑.๓ ประชากร ศาสนา

องค์การบริหารส่วนตำบลท่าโสม มีจำนวนประชากรทั้งสิ้น ๔,๔๖๕ คน  
จำแนกเป็นเพศชาย ๒,๑๔๔ คน เพศหญิง ๒,๒๗๕ คน  
จำนวนเด็ก(อายุ ๐ - ๑๐ ปี) เด็กชาย ๒๕๗ คน เด็กหญิง ๒๓๙ คน  
จำนวนผู้สูงอายุ (อายุ ๖๐ ปีขึ้นไป) เพศชาย ๓๘๕ คน เพศหญิง ๔๔๕ คน  
จำนวนผู้พิการ เพศชาย ๖๙ คน เพศหญิง ๓๕ คน  
ผู้ป่วยติดบ้าน ติดเตียง ๖ คน  
จำนวนครัวเรือน ๑,๘๖๕ ครัวเรือน  
ส่วนใหญ่นับถือศาสนาพุทธ ร้อยละ ๙๘  
ข้อมูล ณ เดือน กันยายน พ.ศ. ๒๕๖๔  
(ที่มา : ข้อมูลทะเบียนราษฎรอำเภอเขาสมิง)

#### ๑.๑.๔ การประกอบอาชีพ

ประชากรส่วนใหญ่ขององค์การบริหารส่วนตำบลท่าโสม ประมาณร้อยละ ๘๕ ประกอบอาชีพเกษตรกรรม เช่น ทำสวนผลไม้ สวนยางพารา รองลงมาได้แก่ ด้านประมง ประมาณร้อยละ ๑๐ ด้านการเลี้ยงสัตว์ ประมาณร้อยละ ๕ เนื่องจากสภาพภูมิศาสตร์ที่เหมาะสมกับการเพาะปลูก ประมงเลี้ยงสัตว์ เฉลี่ยรายได้ประชากรต่อหัว/ต่อปี ประมาณ ๓๐,๐๐๐ บาท / คน / ปี

ที่มา : องค์การบริหารส่วนตำบลท่าโสม

๑.๑.๕ สถานที่สำคัญ (ระบุพิกัดทางภูมิศาสตร์)

พื้นที่	สถานที่สำคัญ (ระบุรายละเอียด)	พิกัดทางภูมิศาสตร์	
หมู่ ๑	สถานที่ราชการ ...อบต.ท่าโสม.....	Lat. ๑๐.๙๘๗๑๓๐	Long. ๑๐๙.๗๗๓๘๘๑
	สถานบริการสาธารณสุข ...รพ.สต.ต.ท่าโสม.....	Lat. ๑๐.๙๘๔๐๒๗	Long. ๑๐๙.๗๗๓๓๙๓
	สถาบันการศึกษา ...ร.ร.วัดท่าโสม.....	Lat. ๑๐.๙๘๔๐๑๘	Long. ๑๐๙.๗๗๓๔๒๙
	สถานที่ตั้งทางศาสนา ...วัดท่าโสม.....	Lat. ๑๐.๙๘๓๙๖๗	Long. ๑๐๙.๗๗๓๒๑๐
หมู่ ๒	สถาบันการศึกษา ...ร.ร.บ้านคลองคอก...	Lat. ๑๐.๙๙๒๓๑๔	Long. ๑๐๙.๗๗๔๓๙๓
	สถานที่ตั้งทางศาสนา ...วัดละมับ...	Lat. ๑๐.๙๙๕๐๓๔	Long. ๑๐๙.๗๗๔๕๒๘
หมู่ ๓	สถาบันการศึกษา ...ร.ร.วัดสลัก...	Lat. ๑๐.๙๗๓๖๕๒	Long. ๑๐๙.๗๗๑๖๔๘
	สถานที่ตั้งทางศาสนา ...วัดสลัก...	Lat. ๑๐.๙๗๕๖๔๖	Long. ๑๐๙.๗๗๑๖๑๓
	สถานที่เอกชน ..สนามบึงตราด...	Lat. ๑๐.๙๗๑๑๑๘	Long. ๑๐๙.๗๗๒๒๔๖
หมู่ ๔	สถาบันการศึกษา ...ร.ร.บ้านอ่างกะปอง...	Lat. ๑๐.๙๖๙๘๗๖	Long. ๑๐๙.๗๗๐๔๑๙
	สถานที่ตั้งทางศาสนา ...วัดอ่างกะปอง...	Lat. ๑๐.๙๗๐๔๗๒	Long. ๑๐๙.๗๗๐๓๐๑

๑.๑.๖ สาธารณูปโภค (ระบุพิกัดทางภูมิศาสตร์)

พื้นที่	สาธารณูปโภค (ระบุรายละเอียด)	พิกัดทางภูมิศาสตร์	
หมู่ ๑	ประปาปู่	Lat. ๑๐.๙๘๔๗๓๓	Long. ๑๐๙.๗๗๓๘๒๔
หมู่ ๒	ประปาทุ่งช้างกล้า	Lat. ๑๐.๙๙๒๓๓๗	Long. ๑๐๙.๗๗๔๖๖๗
หมู่ ๓	ประปาสระเสม็ด	Lat. ๑๐.๙๗๖๗๒๓	Long. ๑๐๙.๗๗๒๓๗๒
หมู่ ๔	ประปาอ่างกะปอง	Lat. ๑๐.๙๗๑๑๒๘	Long. ๑๐๙.๗๗๐๑๕๗
หมู่ ๕	ประปาศาลาเอนกประสงค์	Lat. ๑๐.๙๗๙๘๑๓	Long. ๑๐๙.๗๗๕๓๘๗

๑.๑.๗ เส้นทางคมนาคม (การขนส่งทางรถยนต์ ทางบก ทางน้ำ ทางอากาศ)

องค์การบริหารส่วนตำบลท่าโสม มีเส้นทางคมนาคมที่สำคัญสามารถเดินทางติดต่อกันระหว่างทิศเหนือตำบลแสนตุ้ง อำเภอเวียงสา ทิศใต้ตำบลบางปิด อำเภอแหลมงอบ ทิศตะวันออกตำบลคลองใหญ่ อำเภอแหลมงอบและตำบลวังกระแจะ อำเภอเมืองตราด โดยสามารถเดินทางได้ทางรถยนต์ บนถนนทางหลวงหมายเลข ๓๑๕๖ บางกระดาน - ท่าจอด และทิศใต้ทางเรือ ผ่านเส้นทางแม่น้ำเวฬุ

๑.๑.๘ แหล่งแม่น้ำลำคลอง

องค์การบริหารส่วนตำบลท่าโสม มีลักษณะภูมิประเทศโดยทั่วไปเป็นพื้นที่ราบ มีแม่น้ำลำคลองไหลผ่านหลายสาย ได้แก่

- คลองท่าโสม คลองยา ไหลผ่านพื้นที่หมู่บ้าน หมู่ที่ ๑
- คลองอีโผลม ไหลผ่านพื้นที่หมู่บ้าน ตั้งแต่หมู่ที่ ๕ ลงสู่หมู่ที่ ๑ ถึงหมู่ ๒ (เป็นคลองแยกแดน)
- คลองไทร คลองคอก ไหลผ่านพื้นที่หมู่บ้าน หมู่ที่ ๒
- คลองคลองสลัก คลองชุมแสง ไหลผ่านพื้นที่หมู่บ้าน หมู่ที่ ๓
- คลองสะพานช้าง ไหลผ่านพื้นที่หมู่บ้าน ตั้งแต่หมู่ที่ ๕ ลงสู่หมู่ที่ ๑ ถึงหมู่ที่ ๒

## ๑.๒ ประวัติการเกิดภัย

### ๑.๒.๑ สถานการณ์สาธารณภัย

สถานการณ์สาธารณภัยที่เกิดขึ้นในพื้นที่ องค์การบริหารส่วนตำบลท่าโสม ส่วนใหญ่เกิดภัยคือ อุทกภัย วาตภัย ภัยแล้ง อัคคีภัย สารเคมีและวัตถุอันตราย โดยมีปัจจัยเสี่ยงมาจาก เช่น อุทกภัยพื้นที่มีน้ำท่วมขังถนนเวลาฝนตกหนักเนื่องจากการระบายน้ำไม่สะดวก วาตภัยเป็นพื้นที่ที่มีสภาพเป็น โชนล่องลมทำให้อากาศแปรปรวนเวลาลมพายุมา ภัยแล้งพื้นที่ราบลุ่มติดภูเขาแห้งแล้ง อัคคีภัยในฤดูแล้งทำให้เสี่ยงต่อการเกิดไฟป่า สารเคมีและวัตถุอันตรายพื้นที่ใกล้เคียงบริเวณเสี่ยงต่อการเกิดภัย และจากสถานการณ์สาธารณภัยดังกล่าว มักจะมีผู้ประสบภัยที่ได้รับผลกระทบต่อชีวิตและทรัพย์สิน ตั้งแต่การบาดเจ็บเล็กน้อยไปจนถึงขั้นเสียชีวิต

### ๑.๒.๒ สถิติภัย

สถานการณ์สาธารณภัยขององค์การบริหารส่วนตำบลท่าโสม ที่สำคัญที่เกิดขึ้นและสร้างความสูญเสียต่อชีวิตและทรัพย์สินของประชาชนจากสถิติการเกิดภัย ดังนี้

#### (๑) อุทกภัย

ตารางที่ ๑-๑ : สถิติการเกิดอุทกภัยขององค์การบริหารส่วนตำบลท่าโสม

พ.ศ.	จำนวนครั้งที่เกิดภัย (ครั้ง)	พื้นที่ประสบภัย (หมู่ที่/ชุมชน)	ผลกระทบความเสียหาย				มูลค่าความเสียหาย (บาท)
			จำนวนครัวเรือนที่ประสบภัย	เสียชีวิต (คน)	สูญหาย (คน)	บาดเจ็บ (คน)	
๒๕๕๘							
๒๕๕๙							
๒๕๖๐							
๒๕๖๑							
๒๕๖๒	เดือน พ.ค.	ม.๑ - ๕	๓๐๐	-	-	-	๕๓๐,๒๗๘.๗๑
รวม	เดือน พ.ค.	ม.๑ - ๕	๓๐๐	-	-	-	๕๓๐,๒๗๘.๗๑

(ที่มา : องค์การบริหารส่วนตำบลท่าโสม ข้อมูล ณ วันที่ ๓๑ เดือน ธันวาคม พ.ศ.๒๕๖๑)

#### (๒) วาตภัย

ตารางที่ ๑-๒ : สถิติการเกิดวาตภัยขององค์การบริหารส่วนตำบลท่าโสม

พ.ศ.	จำนวนครั้งที่เกิดภัย (ครั้ง)	พื้นที่ประสบภัย (หมู่ที่/ชุมชน)	ผลกระทบความเสียหาย		มูลค่าความเสียหาย (บาท)
			จำนวนบ้านเรือนที่เสียหายทั้งหลัง (หลัง)	จำนวนบ้านเรือนที่เสียหายบางส่วน (หลัง)	
๒๕๕๘					
๒๕๕๙					
๒๕๖๐	๒	ม.๑	-	๓	๖,๗๖๐
๒๕๖๑	๑	ม.๑	-	๑	๑,๖๙๐
๒๕๖๒	๕	ม.๑ - ๔	-	๒๗	ปภ.ตราด
รวม	๘	ม.๑ - ๔	-	๓๑	๘,๔๕๐

(ที่มา : องค์การบริหารส่วนตำบลท่าโสม ข้อมูล ณ วันที่ ๓๑ เดือน ธันวาคม พ.ศ.๒๕๖๒)

(๓) ภัยแล้ง

ตารางที่ ๑-๓ : สถิติการเกิดภัยแล้งขององค์การบริหารส่วนตำบลท่าโสม

พ.ศ.	จำนวนครั้งที่เกิดภัย (ครั้ง)	พื้นที่ประสบภัย (หมู่ที่/ชุมชน)	ผลกระทบความเสียหาย			มูลค่าความเสียหาย (บาท)
			จำนวนครัวเรือนที่ประสบภัย	พื้นที่การเกษตรเสียหาย (ไร่)	จำนวนสัตว์ที่รับผลกระทบ (ตัว)	
๒๕๕๘	เดือน พ.ค.	ม.๑ - ๕	๑๗๐	๑๐,๐๐๐	-	๗๐,๗๖๗.๖๐
๒๕๕๙	ไม่ระบุเดือน จำนวน ๓ ครั้ง	ม.๒	๑	-	-	๒๐๐,๐๐๐
		ม. ๑,๒,๓,๔,๕ ม.๑,๒,๓,๕	๗๘๐ ๗๖	๓,๕๐๐ ๓,๕๐๐	- -	
๒๕๖๐	ไม่ระบุเดือน จำนวน ๒ ครั้ง	ม.๑ , ม.๒	๕๐	-	-	๒๔๒,๐๐๐
๒๕๖๑	-	-	-	-	-	-
๒๕๖๒	-	-	-	-	-	-
รวม	-	ม. ๑ - ๕	๑,๔๑๗	๔๒,๐๐๐	-	๖๒๐,๐๕๕.๑๐

(ที่มา : องค์การบริหารส่วนตำบลท่าโสม ข้อมูล ณ วันที่ ๓๑ เดือน ธันวาคม พ.ศ.๒๕๖๒)

(๔) อัคคีภัย

ตารางที่ ๑-๔ : สถิติการเกิดอัคคีภัยขององค์การบริหารส่วนตำบลท่าโสม

พ.ศ.	จำนวนครั้งที่เกิดภัย (ครั้ง)	พื้นที่ประสบภัย (หมู่ที่/ชุมชน)	ผลกระทบความเสียหาย			มูลค่าความเสียหาย (ล้านบาท)
			จำนวนบ้านเรือนที่ประสบภัย	เสียชีวิต (คน)	บาดเจ็บ (คน)	
๒๕๕๘						
๒๕๕๙						
๒๕๖๐						
๒๕๖๑						
๒๕๖๒						
รวม	-	-	-	-	-	-

(ที่มา : องค์การบริหารส่วนตำบลท่าโสม ข้อมูล ณ วันที่ ๓๑ เดือน ธันวาคม พ.ศ.๒๕๖๒)

(๕) ภัยจากสารเคมีและวัตถุอันตราย

ตารางที่ ๑-๕ : สถิติการเกิดภัยจากสารเคมีและวัตถุอันตรายขององค์การบริหารส่วนตำบลท่าโสม

พ.ศ.	จำนวนครั้งที่เกิดเหตุ (ครั้ง)	สถานที่เกิดเหตุ	ผลกระทบความเสียหาย		มูลค่าความเสียหาย (บาท)
			จำนวนผู้เสียชีวิต (คน)	จำนวนผู้บาดเจ็บ (คน)	
๒๕๕๘					
๒๕๕๙					
๒๕๖๐					
๒๕๖๑					
๒๕๖๒					
รวม	-	-	-	-	-

(ที่มา : องค์การบริหารส่วนตำบลท่าโสม ข้อมูล ณ วันที่ ๓๑ เดือน ธันวาคม พ.ศ.๒๕๖๒)

๑.๓ การจัดลำดับความเสี่ยงจากสาธารณภัยในพื้นที่องค์การบริหารส่วนตำบลท่าโสม

จากการวิเคราะห์สถานการณ์สาธารณภัยและการประเมินความเสี่ยงจากสาธารณภัย ภายใต้อาณาเขตข้อมูลสถานการณ์สาธารณภัย สถิติการเกิดภัย ความถี่การเกิดภัย และปัจจัยที่ทำให้เกิดความเสี่ยงจากสาธารณภัย สามารถจัดลำดับความเสี่ยงจากมากไปหาน้อยตามลำดับได้ ดังนี้

ตารางที่ ๑-๖ : ลำดับความเสี่ยงภัยขององค์การบริหารส่วนตำบลท่าโสม

ลำดับความเสี่ยงภัย	ประเภทของภัย	ลักษณะของการเกิดภัย
๑	อุทกภัย	น้ำท่วมซึ่งบริเวณถนนเวลาฝนตกหนักกระบายน้ำไม่ทัน
๒	วาตภัย	พื้นที่ที่มีสภาพเป็นโชนล่องลมทำให้อากาศแปรปรวนเวลาลมพายุมา
๓	ภัยแล้ง	น้ำใช้เพื่ออุปโภคบริโภคไม่เพียงพอ
๔	อัคคีภัย	พื้นที่แห้งแล้งทำให้เกิดไฟป่า
๕	สารเคมีและวัตถุอันตราย	เป็นอันตรายต่อมนุษย์ สัตว์ พืช ทำให้ทรัพย์สินและสิ่งแวดล้อมเสื่อมโทรม

๑.๔ ปฏิทินสาธารณภัยประจำปี

ในช่วงระยะเวลาที่ผ่านมา มีการเกิดสาธารณภัยขึ้นบ่อยครั้งและเกิดขึ้นเป็นประจำ ในช่วงระยะเวลาหนึ่ง จึงทำให้องค์การบริหารส่วนตำบลท่าโสม สามารถคาดการณ์การเกิดภัยได้มากขึ้น ได้แก่ อุทกภัย วาตภัย ภัยแล้ง อัคคีภัย สารเคมีและวัตถุอันตราย เป็นสาธารณภัยที่เกิดบ่อยครั้งมากขึ้น ซึ่งการคาดการณ์ทำได้ยากเพราะเป็นพฤติกรรมของมนุษย์



ตารางที่ ๑-๗ : ปฏิทินสาธารณสุขขององค์การบริหารส่วนตำบลท่าโฮม

เพื่อเป็นแนวทางในการเตรียมการป้องกันและบรรเทาสาธารณสุขภัยไว้ล่วงหน้าองค์การบริหารส่วนตำบลท่าโฮม จึงทำปฏิทินสาธารณสุขที่เกิดขึ้นในพื้นที่ ดังนี้

ภัย/เดือน	ระยะเวลาที่เกิดภัย											
	ม.ค.	ก.พ.	มี.ค.	เม.ย.	พ.ค.	มิ.ย.	ก.ค.	ส.ค.	ก.ย.	ต.ค.	พ.ย.	ธ.ค.
อุทกภัย					←	→	→	→	→			
วาตภัย							←	→				
ภัยแล้ง	←	←	←	←	←	←						←
อัคคีภัย	←	←	←	←	←	←						
สารเคมีฯ	←	←	←	←	←	←	←	←	←	←	←	←

## บทที่ ๒

### แนวคิดการจัดการความเสี่ยงจากสาธารณภัย

ปัจจุบันแนวคิดการบริหารจัดการสาธารณภัยของประเทศไทยมุ่งเน้นให้ความสำคัญมากขึ้นกับการดำเนินการอย่างยั่งยืน โดยให้ความสำคัญกับ “การจัดการความเสี่ยงจากสาธารณภัย” (Disaster Risk Management : DRM) ซึ่งประกอบด้วย การลดความเสี่ยงจากสาธารณภัย (Disaster Risk Reduction : DRR) ควบคู่กับการจัดการในภาวะฉุกเฉิน (Emergency Management) รวมถึงการฟื้นฟู (Recovery)

#### ๒.๑ ขอบเขตสาธารณภัย

ขอบเขตสาธารณภัยตามแผนปฏิบัติการในการป้องกันและบรรเทาสาธารณภัย องค์การบริหารส่วนตำบลท่าโสม พ.ศ. ๒๕๖๒ ฉบับนี้ ให้เป็นไปตามความหมาย “สาธารณภัย” ตามมาตรา ๔ แห่งพระราชบัญญัติป้องกันและบรรเทาสาธารณภัย พ.ศ. ๒๕๕๐ ดังนี้

“อัคคีภัย วาตภัย อุทกภัย ภัยแล้ง โรคระบาดในมนุษย์ โรคระบาดสัตว์ โรคระบาดสัตว์น้ำ การระบาดของศัตรูพืช ตลอดจนภัยอื่นๆ อันมีผลกระทบต่อสาธารณสุข ไม่ว่าจะเกิดจากธรรมชาติ มีผู้ทำให้เกิดขึ้น อุบัติเหตุ หรือเหตุอื่นใด ซึ่งก่อให้เกิดอันตรายแก่ชีวิต ร่างกายของประชาชน หรือความเสียหายแก่ทรัพย์สินของประชาชน หรือของรัฐ และให้หมายความรวมถึงภัยทางอากาศ และการก่อวินาศกรรมด้วย”

#### ๒.๒ ระดับการจัดการสาธารณภัย

ระดับการจัดการสาธารณภัยเป็นไปตามระดับการจัดการสาธารณภัยของแผนการป้องกันและบรรเทาสาธารณภัยแห่งชาติ พ.ศ. ๒๕๕๘ ทั้งนี้ ขึ้นอยู่กับพื้นที่ จำนวนประชากร ขนาดของภัย ความรุนแรง ผลกระทบและความซับซ้อนของภัยหรือความสามารถในการจัดการสาธารณภัย ที่ผู้มีอำนาจตามกฎหมาย ใช้ดุลยพินิจในการตัดสินใจเกี่ยวกับความสามารถในการเข้าควบคุมสถานการณ์เป็นหลัก โดยแบ่งเป็น ๔ ระดับ ดังนี้

ตารางที่ ๒-๑ : ระดับการจัดการสาธารณภัยของประเทศ

ระดับ	การจัดการ	ผู้มีอำนาจตามกฎหมาย
๑	สาธารณภัยขนาดเล็ก	ผู้อำนวยการอำเภอ ผู้อำนวยการท้องถิ่น ควบคุมและสั่งการ
๒	สาธารณภัยขนาดกลาง	ผู้อำนวยการจังหวัด ควบคุม สั่งการและบัญชาการ
๓	สาธารณภัยขนาดใหญ่	ผู้บัญชาการป้องกันและบรรเทาสาธารณภัยแห่งชาติ ควบคุม สั่งการและบัญชาการ
๔	สาธารณภัยร้ายแรงอย่างยิ่ง	นายกรัฐมนตรีหรือรองนายกรัฐมนตรีซึ่งนายกรัฐมนตรีมอบหมาย ควบคุม สั่งการและบัญชาการ

ที่มา : แผนการป้องกันและบรรเทาสาธารณภัยแห่งชาติ พ.ศ. ๒๕๕๘

เมื่อเกิดหรือคาดว่าจะเกิดสาธารณภัยขึ้นในพื้นที่องค์การบริหารส่วนตำบลท่าโสม นายกองค์การบริหารส่วนตำบลท่าโสม ในฐานะผู้อำนวยการท้องถิ่น ตามพระราชบัญญัติป้องกันและบรรเทาสาธารณภัย พ.ศ. ๒๕๕๐ มาตรา ๒๐ จะเข้าดำเนินการป้องกันและบรรเทาสาธารณภัยในเขตพื้นที่โดยเร็วเป็นลำดับแรก มีอำนาจสั่งการ ควบคุม และกำกับดูแลการปฏิบัติหน้าที่ของเจ้าพนักงานและอาสาสมัคร รวมทั้งติดตามสถานการณ์ที่เกิดขึ้น

## ๒.๓ ยุทธศาสตร์การจัดการความเสี่ยงจากสาธารณภัย

ยุทธศาสตร์การจัดการความเสี่ยงจากสาธารณภัยของแผนฉบับนี้ เป็นการตอบสนองต่อเป้าหมาย การจัดการความเสี่ยงจากสาธารณภัยขององค์การบริหารส่วนตำบลท่าโสม และวัตถุประสงค์ของแผนให้มีประสิทธิภาพมากยิ่งขึ้น เพื่อสร้างความเชื่อมั่นและความปลอดภัยในชีวิตและทรัพย์สินของประชาชน รวมถึงความมีเสถียรภาพทางเศรษฐกิจและสังคมขององค์การบริหารส่วนตำบลท่าโสมเป็น อย่างยั่งยืน ประกอบด้วย ๔ ยุทธศาสตร์ ได้แก่

### ยุทธศาสตร์ที่ ๑ การมุ่งเน้นการลดความเสี่ยงจากสาธารณภัย

เป็นการลดโอกาสที่จะได้รับผลกระทบจากสาธารณภัยอย่างเป็นระบบ โดยการวิเคราะห์และจัดการกับปัจจัยที่เป็นสาเหตุและผลกระทบของสาธารณภัย เพื่อลดความถี่และความรุนแรงของภัยพิบัติที่เกิดขึ้น และเพิ่มศักยภาพของบุคคล ชุมชน และสังคมให้เข้มแข็งในการจัดการปัญหาอย่างเป็นรูปธรรม ป้องกันมิให้เกิดความเสี่ยงใหม่และลดความเสี่ยงที่มีอยู่เดิม

### ยุทธศาสตร์ที่ ๒ การบูรณาการการจัดการในภาวะฉุกเฉิน

เป็นการเผชิญเหตุและจัดการสาธารณภัยในภาวะฉุกเฉินให้เป็นไปอย่างมีประสิทธิภาพ โดยการจัดระบบ การจัดการทรัพยากรและภารกิจความรับผิดชอบ เพื่อเผชิญเหตุการณ์ฉุกเฉินที่เกิดขึ้นทุกรูปแบบ ได้อย่างมีประสิทธิภาพ รวมถึงลดความสูญเสียที่มีต่อชีวิตและทรัพย์สินของประชาชน ทรัพยากรสภาพแวดล้อม สังคม และประเทศชาติ ให้มีผลกระทบน้อยที่สุด

### ยุทธศาสตร์ที่ ๓ การเพิ่มประสิทธิภาพการฟื้นฟูอย่างยั่งยืน

เป็นการปรับสภาพระบบสาธารณูปโภค การดำรงชีวิต และสภาวะวิถีความเป็นอยู่ของชุมชนที่ประสบภัยให้กลับสู่สภาวะปกติ หรือพัฒนาให้ดีกว่าและปลอดภัยกว่าเดิม (Build Back Better and Safer) ตามความเหมาะสม โดยการนำปัจจัยในการลดความเสี่ยงจากสาธารณภัยมาดำเนินการฟื้นฟู ซึ่งหมายรวมถึงการซ่อมสร้าง (reconstruction) และการฟื้นฟูสภาพ (rehabilitation)

### ยุทธศาสตร์ที่ ๔ การส่งเสริมความร่วมมือระหว่างประเทศในการจัดการความเสี่ยงจากสาธารณภัย

เป็นการพัฒนาศักยภาพการจัดการความเสี่ยงจากสาธารณภัยของประเทศให้ได้มาตรฐานตามหลักสากล โดยการจัดระบบและกลไกในการประสานความร่วมมือระหว่างประเทศให้มีประสิทธิภาพ ซึ่งการจัดการ ความเสี่ยงจากสาธารณภัยของประเทศจำเป็นต้องได้รับความร่วมมือจากทุกภาคส่วนทั้งในประเทศและต่างประเทศ โดยคำนึงถึงระเบียบ กฎหมาย แนวทางปฏิบัติ การให้ความช่วยเหลือด้านมนุษยธรรมและประเพณีปฏิบัติให้สอดคล้องกับกรอบความร่วมมือระหว่างประเทศเป็นสำคัญ

## ๒.๔ งบประมาณในการจัดการความเสี่ยงจากสาธารณภัย

งบประมาณในการจัดการความเสี่ยงจากสาธารณภัยขององค์การบริหารส่วนตำบลท่าโสม มีที่มาจาก ๒ แหล่งงบประมาณ ได้แก่

(๑) งบประมาณรายจ่ายประจำปีขององค์การบริหารส่วนตำบลท่าโสม (โครงการที่ใช้ งบประมาณขององค์กรปกครองส่วนท้องถิ่น)

(๒) งบประมาณอื่นๆ

### ๒.๔.๑ ภาวะปกติ

(๑) องค์การบริหารส่วนตำบลท่าโสม จัดทำรอบการจัดสรรงบประมาณรายจ่าย ประจำปีงบประมาณ พ.ศ. ๒๕๖๑ โดยกำหนดให้มีรายละเอียด ดังนี้

- แผนและขั้นตอนขององค์การบริหารส่วนตำบลท่าโสมในการจัดการให้มี เครื่องหมายสัญญาณหรือสิ่งอื่นในการแจ้งให้ประชาชนได้ทราบถึงการเกิดหรือจะเกิดสาธารณภัย

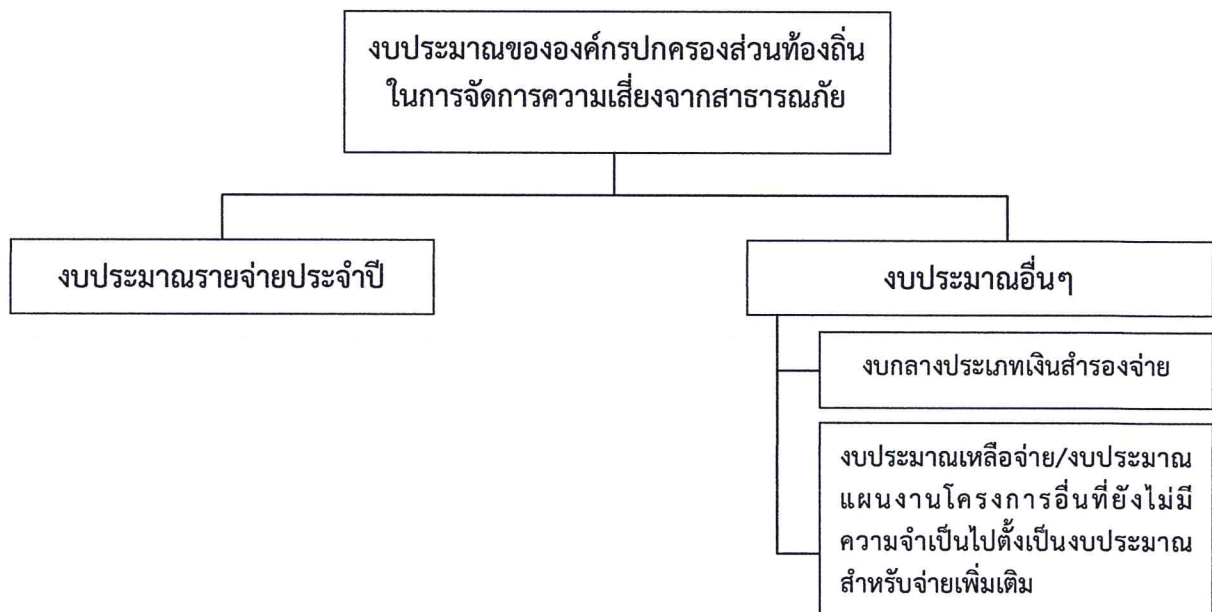
- แผนและขั้นตอนในการจัดหาวัสดุอุปกรณ์ เครื่องมือเครื่องใช้ และยานพาหนะ  
เพื่อใช้ในการป้องกันและบรรเทาสาธารณภัยขององค์การบริหารส่วนตำบลท่าโสม

(๒) องค์การบริหารส่วนตำบลท่าโสม ตั้งงบกลาง ให้เพียงพอต่อการเผชิญเหตุสาธารณ  
ภัยที่อาจเกิดขึ้น

(๓) องค์การบริหารส่วนตำบลท่าโสม ดำเนินการสำรองเงินสะสมตามหลักเกณฑ์การ  
ใช้จ่ายเงินสะสม เพื่อแก้ไขปัญหาความเดือดร้อนของประชาชนตามอำนาจหน้าที่ และสนับสนุนการดำเนินการ  
ตามนโยบายรัฐบาล ตามหนังสือกระทรวงมหาดไทย ด่วนที่สุด ที่ มท. ๐๘๐๘.๒/ว ๗๒๗๒ ลงวันที่ ๒๖ ธันวาคม  
๒๕๖๐

#### ๒.๔.๒ ภาวะฉุกเฉิน (เมื่อเกิดหรือคาดว่าจะเกิดสาธารณภัย)

องค์การบริหารส่วนตำบลท่าโสม นำเงินงบประมาณของหน่วยงานที่ได้เตรียม  
ไว้ ไปใช้จ่ายเพื่อบรรเทา/ช่วยเหลือความเดือดร้อนของประชาชนที่ประสบสาธารณภัยเป็นลำดับแรกตาม  
ระเบียบกระทรวงมหาดไทยว่าด้วยค่าใช้จ่ายเพื่อช่วยเหลือประชาชน ตามอำนาจหน้าที่ขององค์กรปกครอง  
ส่วนท้องถิ่น พ.ศ. ๒๕๖๐ และระเบียบกระทรวงมหาดไทยว่าด้วยการเบิกค่าใช้จ่ายให้แก่อาสาสมัครป้องกันภัย  
ฝ่ายพลเรือนขององค์กรปกครองส่วนท้องถิ่น พ.ศ. ๒๕๖๐ ทั้งนี้ หากงบประมาณไม่เพียงพอ ให้โอนเงิน  
งบประมาณเหลือจ่าย หรืองบประมาณในแผนงาน/โครงการอื่นที่ยังไม่มีความจำเป็นเร่งด่วนที่ต้องใช้จ่าย ไปตั้งเป็น  
งบประมาณสำหรับจ่ายเพิ่มเติมได้ ตามระเบียบกระทรวงมหาดไทยว่าด้วยวิธีการงบประมาณขององค์กร  
ปกครองส่วนท้องถิ่น พ.ศ. ๒๕๕๑ และที่แก้ไขเพิ่มเติม



แผนภาพที่ ๒-๑ : แหล่งงบประมาณในการจัดการความเสี่ยงจากสาธารณภัยขององค์การบริหาร-  
ส่วนตำบลท่าโสม

## ๒.๕ องค์การปฏิบัติในการป้องกันและบรรเทาสาธารณภัยองค์การบริหารส่วนตำบลท่าโสม

ในการดำเนินการป้องกันและบรรเทาสาธารณภัย และการจัดการความเสี่ยงจากสาธารณภัย ในองค์การบริหารส่วนตำบลท่าโสม จะมีองค์กรที่เกี่ยวข้องในการอำนวยความสะดวก ควบคุม สั่งการ และประสานการปฏิบัติตั้งแต่ระดับประเทศ ซึ่งกองอำนาจการป้องกันและบรรเทาสาธารณภัย องค์การบริหารส่วนตำบลท่าโสม ต้องมีการเชื่อมโยงและรับนโยบายแผนงานแนวทางมาดำเนินการ รวมทั้งการประสานกับหน่วยงานบริหารจัดการสาธารณภัยในระดับอำเภอ และระดับจังหวัด

### ๒.๕.๑ ระดับนโยบาย

#### (๑) คณะกรรมการป้องกันและบรรเทาสาธารณภัยแห่งชาติ (กปภ.ช.)

มีหน้าที่กำหนดนโยบายการป้องกันและบรรเทาสาธารณภัยแห่งชาติ บูรณาการพัฒนาระบบการป้องกันและบรรเทาสาธารณภัย ระหว่างหน่วยงานของรัฐและหน่วยงานภาคเอกชนให้มีประสิทธิภาพ โดยมีองค์ประกอบและอำนาจหน้าที่ตามที่ระบุในมาตรา ๖ และมาตรา ๗ แห่งพระราชบัญญัติป้องกันและบรรเทาสาธารณภัยแห่งชาติ พ.ศ. ๒๕๕๐

#### (๒) คณะกรรมการป้องกันอุบัติภัยแห่งชาติ (กปอ.)

มีหน้าที่เสนอนโยบายเกี่ยวกับการป้องกันอุบัติภัยของประเทศและเสนอแนะแนวทางปฏิบัติและประสานงานระหว่างหน่วยงานของรัฐ โดยมีองค์ประกอบ และอำนาจหน้าที่ตามระเบียบสำนักนายกรัฐมนตรีว่าด้วยการป้องกันอุบัติภัยแห่งชาติ พ.ศ. ๒๕๓๘ และที่แก้ไขเพิ่มเติม

#### (๓) คณะกรรมการจัดทำแผนการป้องกันและบรรเทาสาธารณภัยจังหวัด

มีหน้าที่จัดทำแผนการป้องกันและบรรเทาสาธารณภัยจังหวัดเสนอต่อผู้ว่าราชการจังหวัดเพื่อประกาศใช้ต่อไป โดยมีองค์ประกอบและอำนาจหน้าที่ตามที่ระบุในมาตรา ๑๗ แห่งพระราชบัญญัติป้องกันและบรรเทาสาธารณภัย พ.ศ. ๒๕๕๐

### ๒.๕.๒ ระดับปฏิบัติ

#### (๑) กองบัญชาการป้องกันและบรรเทาสาธารณภัยแห่งชาติ (บกปภ.ช.)

ทำหน้าที่บังคับบัญชา อำนาจการ ควบคุม กำกับ ดูแล และประสานการปฏิบัติการป้องกันและบรรเทาสาธารณภัยของกองอำนาจการป้องกันและบรรเทาสาธารณภัยแต่ละระดับ โดยมีรัฐมนตรีว่าการกระทรวงมหาดไทย เป็นผู้บัญชาการป้องกันและบรรเทาสาธารณภัยแห่งชาติ และปลัดกระทรวงมหาดไทยเป็นรองผู้บัญชาการป้องกันและบรรเทาสาธารณภัยแห่งชาติ

ในกรณีการจัดการสาธารณภัยขนาดใหญ่ (ระดับ ๓) มีรัฐมนตรีว่าการกระทรวงมหาดไทย และกรณีการจัดการสาธารณภัยร้ายแรงอย่างยิ่ง (ระดับ ๔) มีนายกรัฐมนตรีหรือรองนายกรัฐมนตรีที่ได้รับมอบหมาย เป็นผู้ควบคุม สั่งการ และบัญชาการ

#### (๒) กองอำนาจการป้องกันและบรรเทาสาธารณภัยกลาง (กอปภ.ก.)

ให้กรมป้องกันและบรรเทาสาธารณภัย จัดตั้งกองอำนาจการป้องกันและบรรเทาสาธารณภัยกลาง โดยมีอธิบดีกรมป้องกันและบรรเทาสาธารณภัยในฐานะผู้อำนวยการกลาง เป็นผู้อำนวยการ มีความรับผิดชอบ ดังนี้

(๒.๑) ภาวะปกติ ประสานงาน และบูรณาการข้อมูลและการปฏิบัติการของหน่วยงานที่เกี่ยวข้อง ทั้งในส่วนของสรรพกำลัง เครื่องมืออุปกรณ์ แผนปฏิบัติการ เพื่อเตรียมความพร้อมในการป้องกันและแก้ไขปัญหาสาธารณภัยทั้งระบบ

(๒.๒) ภาวะใกล้เกิดภัย เตรียมการเผชิญเหตุ ติดตามและเฝ้าระวังสถานการณ์ รวมถึงวิเคราะห์ข้อมูลที่เกี่ยวข้อง ประเมินสถานการณ์ และแจ้งเตือนภัย พร้อมทั้งรายงานและเสนอความเห็น

ต่อผู้บัญชาการป้องกันและบรรเทาสาธารณภัยแห่งชาติหรือนายกรัฐมนตรีตามแต่ระดับการจัดการสาธารณภัย เพื่อตัดสินใจในการรับมือกับสาธารณภัยที่จะเกิดขึ้น โดยเรียกหน่วยงานที่เกี่ยวข้องเพื่อเป็นการประกอบกำลัง ในการเริ่มปฏิบัติการ

(๒.๓) ภาวะเกิดภัย อำนาจการและบูรณาการประสานการปฏิบัติ ในกรณีการจัดการ สาธารณภัยขนาดเล็ก (ระดับ ๑) และขนาดกลาง (ระดับ ๒) ให้กองอำนาจการป้องกันและบรรเทาสาธารณภัยกลาง รับผิดชอบในการอำนาจการ ประเมินสถานการณ์ และสนับสนุนกองอำนาจการป้องกันและบรรเทาสาธารณภัย แต่ละระดับ รวมทั้งติดตามและเฝ้าระวังสถานการณ์ วิเคราะห์และประเมินสถานการณ์ รายงานสถานการณ์ และแจ้งเตือน พร้อมทั้งเสนอความคิดเห็นต่อผู้บัญชาการป้องกันและบรรเทาสาธารณภัยแห่งชาติ เพื่อตัดสินใจ ยกระดับในกรณีการจัดการสาธารณภัยขนาดใหญ่ (ระดับ ๓) และนายกรัฐมนตรีหรือรองนายกรัฐมนตรี ที่นายกรัฐมนตรีมอบหมาย ในกรณีการจัดการสาธารณภัยร้ายแรงอย่างยิ่ง (ระดับ ๔)

ทั้งนี้ ให้กองอำนาจการป้องกันและบรรเทาสาธารณภัยกลาง ทำหน้าที่เป็นส่วนหนึ่งใน ศูนย์ประสานการปฏิบัติของกองบัญชาการป้องกันและบรรเทาสาธารณภัยแห่งชาติ ในกรณียกระดับเป็น การจัดการสาธารณภัยขนาดใหญ่ (ระดับ ๓) และขนาดร้ายแรงอย่างยิ่ง (ระดับ ๔)

### (๓) กองอำนาจการป้องกันและบรรเทาสาธารณภัยจังหวัด (กอปภ.จ.)

ทำหน้าที่อำนาจการ ควบคุม สนับสนุน และประสานการปฏิบัติการป้องกันและ บรรเทาสาธารณภัยในพื้นที่จังหวัดที่รับผิดชอบ โดยมีผู้ว่าราชการจังหวัด เป็นผู้อำนวยการ รองผู้ว่าราชการจังหวัด ที่ผู้ว่าราชการจังหวัดมอบหมาย และนายกองค์การบริหารส่วนจังหวัด เป็นรองผู้อำนวยการ

### (๔) กองอำนาจการป้องกันและบรรเทาสาธารณภัยกรุงเทพมหานคร (กอปภ.กทม.)

ทำหน้าที่อำนาจการ ควบคุม สนับสนุน ประสานการปฏิบัติในการป้องกันและ บรรเทาสาธารณภัยในเขตกรุงเทพมหานคร และจัดทำแผนปฏิบัติการหรือแผนเผชิญเหตุตามประเภทความเสี่ยงภัย ให้สอดคล้องกับแผนการป้องกันและบรรเทาสาธารณภัยกรุงเทพมหานคร รวมทั้งดำเนินการสนับสนุน การปฏิบัติการป้องกันและบรรเทาสาธารณภัย และเป็นหน่วยเผชิญเหตุเมื่อเกิดสาธารณภัยในพื้นที่รับผิดชอบ โดยมีผู้ว่าราชการกรุงเทพมหานครในฐานะผู้อำนวยการ เป็นผู้รับผิดชอบ มีอำนาจหน้าที่และแนวทางปฏิบัติ ตามหมวด ๓ แห่งพระราชบัญญัติป้องกันและบรรเทาสาธารณภัย พ.ศ. ๒๕๕๐ ทั้งนี้ องค์กรประกอบและอำนาจหน้าที่ ให้เป็นไปตามที่ผู้ว่าราชการกรุงเทพมหานครกำหนด

### (๕) กองอำนาจการป้องกันและบรรเทาสาธารณภัยอำเภอ (กอปภ.อ.)

ทำหน้าที่อำนาจการ ควบคุม สนับสนุน และประสานการปฏิบัติกับองค์กร ปกครองส่วนท้องถิ่นในเขตพื้นที่รับผิดชอบในการป้องกันและบรรเทาสาธารณภัย และปฏิบัติงานตามที่ผู้ว่าราชการจังหวัด หรือกองอำนาจการป้องกันและบรรเทาสาธารณภัยจังหวัดมอบหมาย โดยมีนายอำเภอ เป็นผู้อำนวยการ

(๖) กองอำนาจการป้องกันและบรรเทาสาธารณภัยองค์กรปกครองส่วนท้องถิ่นแห่งพื้นที่ ประกอบด้วย

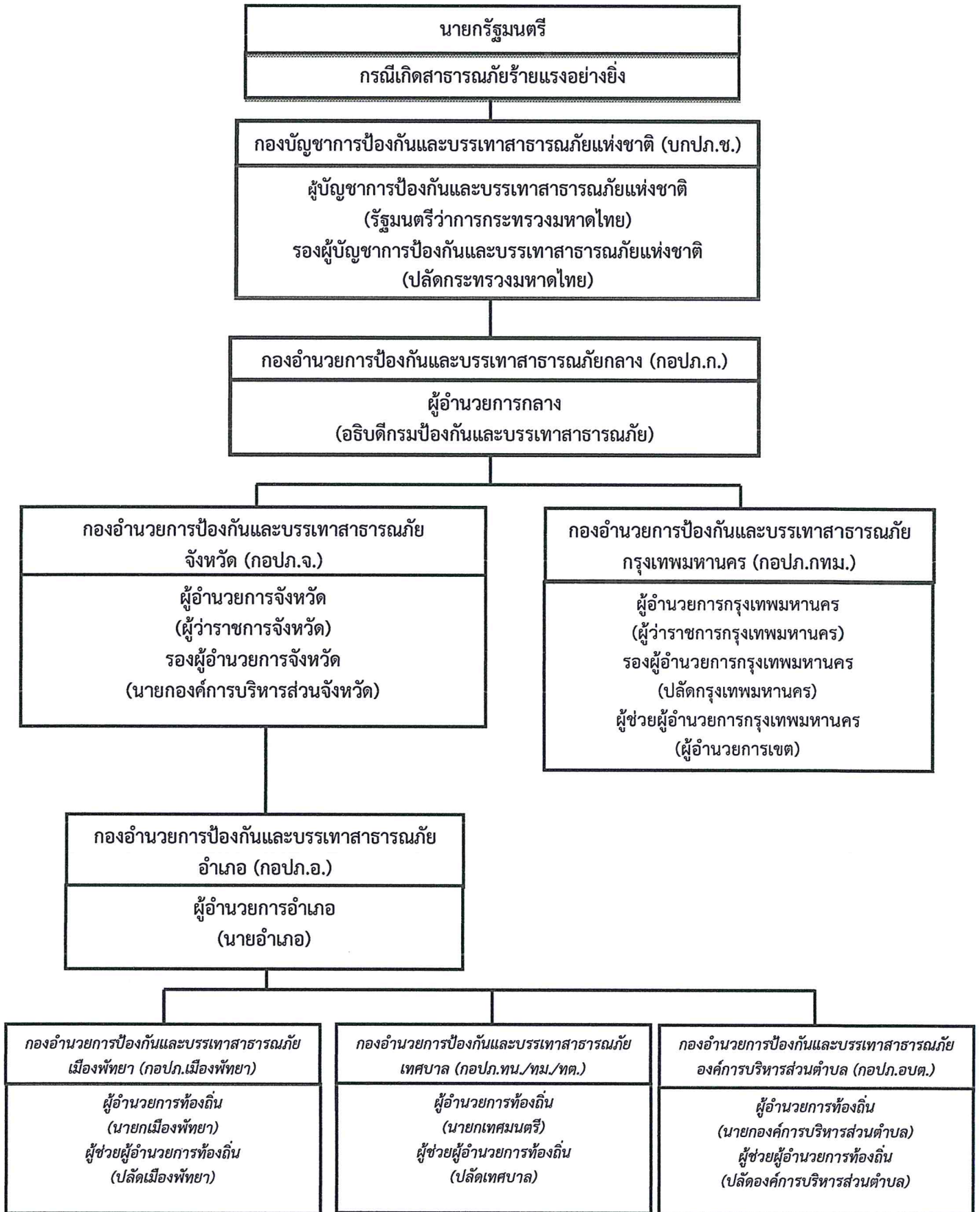
#### (๖.๑) กองอำนาจการป้องกันและบรรเทาสาธารณภัยเมืองพัทยา (กอปภ.เมืองพัทยา)

ทำหน้าที่อำนาจการ ควบคุม ปฏิบัติการป้องกันและบรรเทาสาธารณภัย และเผชิญเหตุ เมื่อเกิดสาธารณภัยขึ้น พร้อมทั้งจัดทำแผนปฏิบัติการในการป้องกันและบรรเทาสาธารณภัย ของเมืองพัทยาให้สอดคล้องและเชื่อมโยงกับแผนการป้องกันและบรรเทาสาธารณภัยจังหวัดชลบุรี และแผนการป้องกันและบรรเทาสาธารณภัยอำเภอบางละมุง รวมถึงมีหน้าที่ช่วยเหลือผู้อำนวยการจังหวัด และผู้อำนวยการอำเภอ ตามที่ได้รับมอบหมาย พร้อมทั้งสนับสนุนการป้องกันและบรรเทาสาธารณภัย ให้องค์กรปกครองส่วนท้องถิ่น (ซึ่งมีพื้นที่ติดต่อกับหรือใกล้เคียง) หรือเขตพื้นที่อื่นเมื่อได้รับการร้องขอ โดยมีนายก เมืองพัทยา เป็นผู้อำนวยการ

**(๖.๒) กองอำนวยการป้องกันและบรรเทาสาธารณภัยเทศบาล (กอปภ.ทน./กอปภ.ทม./กอปภ.ทต.)**

ทำหน้าที่อำนวยการ ควบคุม ปฏิบัติการป้องกันและบรรเทาสาธารณภัย และเผชิญเหตุเมื่อเกิดสาธารณภัยขึ้น พร้อมทั้งจัดทำแผนปฏิบัติการในการป้องกันและบรรเทาสาธารณภัยเทศบาล (ระบุงชื่อ ทน./ทม./ทต.) ให้สอดคล้องและเชื่อมโยงกับแผนการป้องกันและบรรเทาสาธารณภัยจังหวัด และแผนการป้องกันและบรรเทาสาธารณภัยอำเภอ รวมถึงมีหน้าที่ช่วยเหลือผู้อำนวยการจังหวัดและผู้อำนวยการอำเภอตามที่ได้รับมอบหมาย พร้อมทั้งสนับสนุนการป้องกันและบรรเทาสาธารณภัยให้องค์กรปกครองส่วนท้องถิ่นซึ่งมีพื้นที่ติดต่อหรือใกล้เคียงหรือเขตพื้นที่อื่นเมื่อได้รับการร้องขอ โดยมีนายกเทศมนตรี (ระบุงชื่อ ทน./ทม./ทต.) เป็นผู้อำนวยการ

**(๖.๓) กองอำนวยการป้องกันและบรรเทาสาธารณภัยองค์การบริหารส่วนตำบล (กอปภ.อบต.)** ทำหน้าที่อำนวยการ ควบคุม ปฏิบัติการป้องกันและบรรเทาสาธารณภัย และเผชิญเหตุ เมื่อเกิดสาธารณภัยขึ้น พร้อมทั้งจัดทำแผนปฏิบัติการในการป้องกันและบรรเทาสาธารณภัยองค์การบริหารส่วนตำบล ทำใ้สอดคล้องและเชื่อมโยงกับแผนการป้องกันและบรรเทาสาธารณภัยจังหวัดตราด และแผนการป้องกันและบรรเทาสาธารณภัยอำเภอเขาสมิง รวมถึงมีหน้าที่ช่วยเหลือผู้อำนวยการจังหวัดและผู้อำนวยการอำเภอตามที่ได้รับมอบหมาย พร้อมทั้งสนับสนุนการป้องกันและบรรเทาสาธารณภัยให้องค์กรปกครองส่วนท้องถิ่น องค์การบริหารส่วนตำบลทำใ้สอดหรือเขตพื้นที่อื่นเมื่อได้รับการร้องขอ โดยมีนายกองค์การบริหารส่วนตำบล เป็นผู้อำนวยการ



แผนภาพที่ ๒-๒ : กลไกการจัดการความเสี่ยงจากสาธารณภัยของประเทศไทย

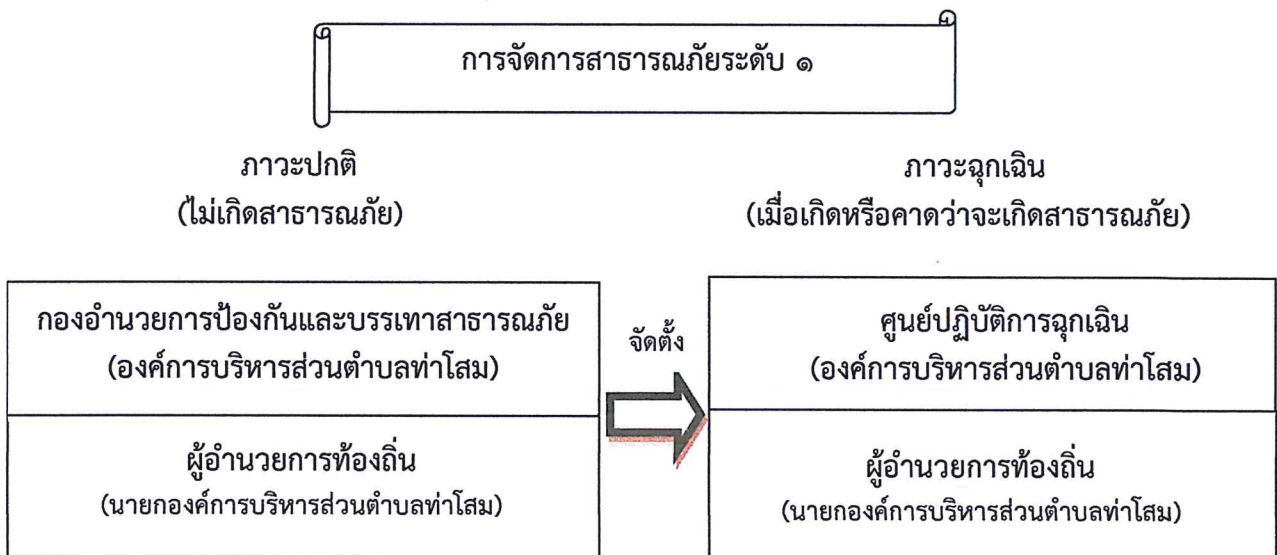


## ๒.๖ การจัดตั้งศูนย์ปฏิบัติการฉุกเฉินองค์การบริหารส่วนตำบลท่าโสม (เมื่อเกิดหรือคาดว่าจะเกิดสาธารณภัย)

บทบาทภารกิจ (รายละเอียดการปฏิบัติปรากฏตามบทที่ ๔ การปฏิบัติขณะเกิดภัย)

เมื่อเกิดหรือคาดว่าจะเกิดสาธารณภัย ให้กองอำนาจการป้องกันและบรรเทาสาธารณภัยองค์การบริหารส่วนตำบลท่าโสม **จัดตั้งศูนย์ปฏิบัติการฉุกเฉินองค์การบริหารส่วนตำบลท่าโสม** โดยมีผู้อำนวยการท้องถิ่นเป็นผู้ควบคุมและ สั่งการเพื่อทำหน้าที่จัดการสาธารณภัยที่เกิดขึ้นจนกว่าสถานการณ์จะกลับเข้าสู่ภาวะปกติ พร้อมทั้งประสาน กับส่วนราชการและหน่วยงานที่เกี่ยวข้องในพื้นที่รับผิดชอบ และประสานความร่วมมือกับทุกภาคส่วนในการจัดการสาธารณภัยในพื้นที่ทุกชั้นตอน พร้อมทั้งให้รายงานผู้อำนวยการอำเภอ (นายอำเภอ) ทราบทันที

หากประเมินสถานการณ์สาธารณภัยและเกินขีดความสามารถของทรัพยากรขององค์กรปกครองส่วนท้องถิ่นในการเข้าจัดการกับสาธารณภัยให้ยุติโดยเร็วแล้วและไม่สามารถควบคุมสถานการณ์สาธารณภัยได้โดยลำพัง ให้รายงานให้ผู้อำนวยการอำเภอทราบและขอรับการสนับสนุนจากกองอำนาจการป้องกันและบรรเทาสาธารณภัยองค์กรปกครองส่วนท้องถิ่นติดต่อหรือใกล้เคียง และหรือ กองอำนาจการป้องกันและบรรเทาสาธารณภัยอำเภอ โดยมีผู้อำนวยการท้องถิ่น เป็นผู้ควบคุมและสั่งการ และหากประเมินสถานการณ์สาธารณภัยมีโอกาสการขยายความรุนแรงอย่างต่อเนื่องให้รายงานผู้อำนวยการอำเภอ(นายอำเภอ) เสนอต่อผู้อำนวยการจังหวัด(ผู้ว่าราชการจังหวัด) เพื่อพิจารณาประกาศหรือยกระดับของภัยจากสาธารณภัยขนาดเล็กเป็นสาธารณภัยขนาดกลางต่อไป



แผนภาพที่ ๒-๓ : องค์การปฏิบัติในการจัดการสาธารณภัยขององค์กรปกครองส่วนท้องถิ่น

## ๒.๗ การปฏิบัติร่วมกับหน่วยงานที่เกี่ยวข้อง

### ๒.๗.๑ การปฏิบัติร่วมกับอำเภอ

(๑) จัดเจ้าหน้าที่ประสานอำเภอ ในช่วงระยะขณะเกิดภัย พร้อมทั้งรายงานสถานการณ์สาธารณภัยที่เกิดขึ้นตามข้อเท็จจริงเป็นระยะๆ

(๒) กรณีสถานการณ์สาธารณภัยมีความรุนแรงให้ประสานขอกำลังสนับสนุนจากกองอำนาจการป้องกันและบรรเทาสาธารณภัยอำเภอ

### ๒.๗.๒ การปฏิบัติร่วมกับองค์กรปกครองส่วนท้องถิ่นข้างเคียง

(๑) เมื่อเกิดสาธารณภัยขึ้นในเขตพื้นที่ขององค์การบริหารส่วนตำบลท่าโสม และสาธารณภัยมีความรุนแรงขยายเป็นวงกว้าง ให้ผู้อำนวยการท้องถิ่นองค์การบริหารส่วนตำบลท่าโสม รายงานผู้อำนวยการอำเภอ พร้อมทั้งประสานกองอำนาจการป้องกันและบรรเทาสาธารณภัยองค์การบริหารส่วนตำบล แสนตั้งและองค์การบริหารส่วนตำบลบางปิด ให้สนับสนุนการป้องกันและบรรเทาสาธารณภัยที่เกิดขึ้น ดังมาตรา ๒๓ แห่งพระราชบัญญัติป้องกันและบรรเทาสาธารณภัย พ.ศ. ๒๕๕๐

(๒) เมื่อเกิดสาธารณภัยขึ้นในเขตพื้นที่ขององค์การบริหารส่วนตำบลแสนตั้งและองค์การบริหารส่วนตำบลบางปิดซึ่งมีพื้นที่ติดต่อกันหรือใกล้เคียง ให้ผู้อำนวยการท้องถิ่นองค์การบริหารส่วนตำบลท่าโสม ให้การสนับสนุนการป้องกันและบรรเทาสาธารณภัยที่เกิดขึ้น เพื่อเป็นการบูรณาการและการประสานการปฏิบัติงานร่วมกัน

### ๒.๗.๓ การปฏิบัติร่วมกับภาคประชาสังคม เอกชน และองค์การสาธารณกุศล

กองอำนาจการป้องกันและบรรเทาสาธารณภัยองค์การบริหารส่วนตำบลท่าโสม เป็นศูนย์กลางในการประสานการปฏิบัติในเขตรับผิดชอบตลอด ๒๔ ชั่วโมง เพื่อให้สามารถติดต่อประสานงาน สิ่งการ รายงาน การปฏิบัติ และสถานการณ์ระหว่างทุกหน่วยงานที่เกี่ยวข้องได้อย่างต่อเนื่อง รวดเร็ว และเชื่อถือได้ โดยมีแนวทางปฏิบัติ ดังนี้

(๑) จัดเจ้าหน้าที่ประสานงานกับศูนย์ปฏิบัติการฉุกเฉินองค์การบริหารส่วนตำบลท่าโสม (กรณีเกิดสาธารณภัย) เพื่อร่วมปฏิบัติการป้องกันและบรรเทาสาธารณภัย และการช่วยเหลือสงเคราะห์ผู้ประสบภัยให้เป็นไปอย่างมีเอกภาพ

(๒) จัดทำแผนประสานงานกับองค์การสาธารณกุศล และให้องค์การสาธารณกุศล ในจังหวัดจัดเจ้าหน้าที่ประสานงานกับองค์การบริหารส่วนตำบลท่าโสม ตลอด ๒๔ ชั่วโมง พร้อมอุปกรณ์และบุคลากรที่สามารถปฏิบัติภารกิจได้

(๓) (องค์การบริหารส่วนตำบลท่าโสม และโรงพยาบาลส่งเสริมสุขภาพประจำตำบล ร่วมกับองค์การสาธารณกุศลจัดทำแนวทางปฏิบัติในการสนับสนุนทรัพยากร เจ้าหน้าที่ อุปกรณ์ และเครื่องมือ เพื่อการปฏิบัติงานขององค์กรปฏิบัติในการจัดการสาธารณภัยแต่ละระดับ

(๔) กรณีที่เมื่อเกิดสาธารณภัยขึ้น ผู้อำนวยการหรือเจ้าพนักงานป้องกันและบรรเทาสาธารณภัยมอบหมายให้องค์การสาธารณกุศลช่วยเหลือผู้ประสบภัย ดังพระราชบัญญัติป้องกันและบรรเทาสาธารณภัย พ.ศ. ๒๕๕๐ มาตรา ๒๗ (๕)

(๕) กรณีที่ได้รับการประสานจากองค์การบริหารส่วนตำบลท่าโสมหรือหน่วยงานที่รับผิดชอบ เช่น ตำรวจ เทศบาล เป็นต้น ให้องค์การสาธารณกุศลจัดชุดเคลื่อนที่เร็วออกไปยังที่เกิดเหตุ และให้รายงานตัวที่ศูนย์ปฏิบัติการฉุกเฉินองค์การบริหารส่วนตำบลท่าโสม หรือผู้อำนวยการท้องถิ่น เพื่อรับมอบหมายภารกิจในการปฏิบัติการ

(๖) กรณีหลังเกิดสาธารณภัย ให้องค์การสาธารณกุศล องค์กรเอกชน ช่วยเหลือเจ้าหน้าที่หรือหน่วยงานที่เกี่ยวข้องในการรักษาความปลอดภัยในสถานที่เกิดเหตุ และพื้นที่รองรับการอพยพ ประสานหน่วยแพทย์และพยาบาล อีกทั้งให้การรักษาพยาบาลเบื้องต้นแก่ผู้ประสบสาธารณภัย พร้อมทั้งลำเลียงผู้ได้รับบาดเจ็บส่งโรงพยาบาลส่งเสริมสุขภาพประจำตำบล รวมทั้งอพยพช่วยเหลือผู้ประสบสาธารณภัยไปยังที่ปลอดภัยหรือพื้นที่รองรับการอพยพ

## บทที่ ๓ การปฏิบัติก่อนเกิดภัย

แผนปฏิบัติการในการป้องกันและบรรเทาสาธารณภัยขององค์การบริหารส่วนตำบลท่าโสม ฉบับนี้ มุ่งดำเนินงานตอบสนองต่อยุทธศาสตร์การจัดการความเสี่ยงจากสาธารณภัยตามแผนการป้องกันและบรรเทาสาธารณภัยแห่งชาติ พ.ศ. ๒๕๕๘ ให้บรรลุผลสำเร็จในทางปฏิบัติ โดยมีเป้าหมายสำคัญในการลดความเสี่ยงจากสาธารณภัย เพื่อสร้างความเชื่อมั่น ความปลอดภัย ในชีวิตและทรัพย์สินของประชาชนในพื้นที่ ตามแนวทางในการดำเนินงานด้านการป้องกัน บรรเทา การลดผลกระทบจากสาธารณภัย และการเตรียมความพร้อม โดยกำหนดแนวทางปฏิบัติไว้ ดังนี้

**ความเสี่ยงจากสาธารณภัย (Disaster Risk)** หมายถึง โอกาสที่สาธารณภัย ทำให้เกิดความสูญเสียต่อชีวิต ร่างกาย ทรัพย์สิน ความเป็นอยู่ และภาคบริการต่างๆ ในชุมชนใดชุมชนหนึ่ง ณ หนึ่งเวลาใดเวลาหนึ่งในอนาคต ซึ่งสามารถแทนด้วยสมการแสดงความสัมพันธ์ของปัจจัยที่เกี่ยวข้องกับ ความเสี่ยง ดังนี้

ความเสี่ยง (Risk) = ภัย (Hazard) x ความล่อแหลม (Exposure) x ความเปราะบาง (Vulnerability)  
ศักยภาพ (Capacity)

**ภัย (Hazard)** หมายถึง เหตุการณ์ที่เกิดจากธรรมชาติหรือการกระทำของมนุษย์ที่อาจนำมาซึ่งความสูญเสียต่อชีวิต ทรัพย์สิน ตลอดจนทำให้เกิดผลกระทบทางเศรษฐกิจ สังคม และสิ่งแวดล้อม

**ความล่อแหลม (Exposure)** หมายถึง การที่ผู้คน อาคารบ้านเรือน ทรัพย์สิน ระบบต่างๆ หรือองค์ประกอบใดๆ มีที่ตั้งอยู่ในพื้นที่เสี่ยงและอาจได้รับความเสียหาย

**ความเปราะบาง (Vulnerability)** หมายถึง ปัจจัยหรือสถานะใดๆ ที่ทำให้ชุมชนหรือสังคมขาดความสามารถในการปกป้องตนเอง ทำให้ไม่สามารถรับมือกับสาธารณภัย หรือไม่สามารถฟื้นฟูได้อย่างรวดเร็วจากความเสียหายอันเกิดจากสาธารณภัย ปัจจัยเหล่านี้มีอยู่ในชุมชนหรือสังคมมานานก่อนเกิดสาธารณภัย และอาจเป็นปัจจัยที่ทำให้ผลกระทบของภัยมีความรุนแรงมากขึ้น

**ศักยภาพ (Capacity)** หมายถึง ความสามารถที่จะกระทำการอย่างใดอย่างหนึ่ง หรือความสามารถที่อาจจะพัฒนาต่อไปให้เป็นประโยชน์มากขึ้น

### ๓.๑ การประเมินความเสี่ยงจากสาธารณภัย

**การประเมินความเสี่ยง (Risk Assessment)** หมายถึง กระบวนการกำหนดลักษณะ ขนาด หรือขอบเขตของความเสี่ยงโดยการวิเคราะห์ภัยที่เกิดขึ้นและประเมินสถานะการเปิดรับต่อความเสี่ยง (exposure) ความเปราะบาง (Vulnerability) และ ศักยภาพ (Capacity) ในการรับมือของชุมชนที่อาจเป็นอันตรายต่อชีวิตและทรัพย์สิน การดำรงชีวิตและสิ่งแวดล้อม เป็นการวิเคราะห์ความน่าจะเป็นในการเกิดผลกระทบจากภัยในพื้นที่หนึ่ง ๆ มีประโยชน์ในการวางแผนเพื่อจัดการความเสี่ยงอย่างมีระบบ โดยขั้นตอนการประเมินความเสี่ยงจากสาธารณภัย ประกอบด้วย ๗ ขั้นตอน ได้แก่

ขั้นที่ ๑ การทำความเข้าใจเหตุการณ์ปัจจุบัน ความต้องการในการประเมินความเสี่ยง และพิจารณาถึงข้อมูลในอดีต

ขั้นที่ ๒ การประเมินภัย

ขั้นที่ ๓ การประเมินความล่อแหลม

ขั้นที่ ๔ การวิเคราะห์ความเปราะบางและศักยภาพ

ขั้นที่ ๕ การวิเคราะห์ผลกระทบและระดับความเสี่ยง

ขั้นที่ ๒ การจัดทำข้อมูลความเสี่ยงและแนวทางในการจัดการและลดความเสี่ยง

ขั้นที่ ๓ การพัฒนาหรือปรับปรุงยุทธศาสตร์และแผนปฏิบัติการในการลดความเสี่ยงจากสาธารณภัย  
ดังนั้น เพื่อให้การประเมินความเสี่ยงจากสาธารณภัยเป็นไปอย่างมีประสิทธิภาพ

กองอำนาจการป้องกันและบรรเทาสาธารณภัยองค์การบริหารส่วนตำบลท่าโสม จึงกำหนดให้จัดทีมประเมินความเสี่ยงจากสาธารณภัย เพื่อเข้าสำรวจพื้นที่และจัดเก็บข้อมูลข้อเท็จจริงจากเหตุการณ์สาธารณภัยและเป็นข้อมูลในการวิเคราะห์และประเมินความเสี่ยง รวมทั้งผลกระทบที่อาจจะเกิดขึ้น เพื่อประกอบการตัดสินใจสั่งการในการรับมือสถานการณ์ภัยที่อาจจะเกิดขึ้น ได้แก่ (๑) การลดความเสี่ยง (การป้องกันหรือหลีกเลี่ยง) (๒) ความเปราะบางและความอ่อนแอ (การลดผลกระทบ) (๓) การเตรียมความพร้อมรับมือสาธารณภัย และ(๔) การถ่ายโอนหรือแบ่งปันความเสี่ยง

### ๓.๒ แนวทางปฏิบัติในการลดความเสี่ยงจากสาธารณภัย

#### ๓.๒.๑ การป้องกันและลดผลกระทบ

เนื่องจากองค์การบริหารส่วนตำบลท่าโสม มีพื้นที่ ๙๒.๘ ตารางกิโลเมตร หรือประมาณ ๕๘,๐๓๗ ไร่ สาธารณภัยที่ส่งผลกระทบ ได้แก่ ภัยจาก (ระบุงู้อุ้ประเภทภัย เช่น อัคคีภัย เป็นต้น ตามที่วิเคราะห์ความเสี่ยงไว้ในบทที่ ๑) จึงให้ความสำคัญกับแนวทางการดำเนินงาน ดังนี้

##### (๑) ด้านโครงสร้าง

องค์การบริหารส่วนตำบลท่าโสม ได้พิจารณาโครงสร้างที่สอดคล้องกับสภาพพื้นที่เสี่ยงภัยแล้ว และได้จัดสร้าง (ระบุงู้อุ้ประเภทภัยที่มีอยู่ในพื้นที่ อพท. ที่ใช้ในการป้องกันและบรรเทาสาธารณภัย อาทิ อาคาร เขื่อน กำแพง ประตูระบายน้ำ เส้นทางคมนาคมเพื่อส่งกำลังบำรุง ป้ายสัญญาณ ฯลฯ) ขึ้นเพื่อใช้ในการป้องกันและบรรเทาสาธารณภัยในพื้นที่

##### (๒) ด้านไม่ใช่โครงสร้าง

การป้องกันโดยไม่ใช่โครงสร้าง เป็นการใช้นโยบาย กฎระเบียบ การวางแผนและกิจกรรมต่างๆ เพื่อลดความเสี่ยง โดยองค์การบริหารส่วนตำบลท่าโสม ได้มีการดำเนินการ ดังนี้

(๒.๑) ด้านการบังคับใช้กฎหมายและการมีส่วนร่วมของประชาชนในพื้นที่กับหน่วยงานภาครัฐในการป้องกันไม่ให้เกิดอัคคีภัย เช่น การให้ข้อมูลข่าวสารที่ถูกต้องแก่ประชาชนเกี่ยวกับสาธารณภัยต่างๆ ที่เกิดจากการกระทำของประชาชนเอง เช่น การเผาตอซังข้าว การเผาใบอ้อย เป็นต้น

(๒.๒) วิเคราะห์และจัดทำแผนที่เสี่ยงภัยให้เหมาะสมกับพื้นที่ พร้อมทั้งจัดเก็บข้อมูลสถิติภัย และหาปัจจัยที่ทำให้เกิดความเสียหายจากสาธารณภัย เพื่อเป็นฐานข้อมูลในการหาแนวทางการลดความเสี่ยงจากสาธารณภัยอย่างเป็นระบบ มุ่งสู่การแก้ไขปัญหาอย่างยั่งยืน

#### ๓.๒.๒ การเตรียมความพร้อมรับมือสถานการณ์ภัย

การเตรียมความพร้อมเป็นการดำเนินการที่เน้นช่วงก่อนเกิดภัยเพื่อให้ประชาชนหรือชุมชน และหน่วยงานที่เกี่ยวข้องมีองค์ความรู้ ชีตความสามารถ และทักษะต่างๆ พร้อมทั้งจะรับมือกับสาธารณภัย โดยองค์การบริหารส่วนตำบลท่าโสม มีการดำเนินงาน ประกอบด้วย

##### (๑) การจัดการความเสี่ยงจากภัยพิบัติโดยอาศัยชุมชนเป็นฐาน (CBDRM)

ชุมชนมีบทบาทสำคัญเป็นอย่างมากในการเตรียมความพร้อมและลดความเสี่ยงจาก สาธารณภัย เนื่องจากชุมชนต้องอาศัยอยู่ในพื้นที่ของตนซึ่งมีความเสี่ยง หากชุมชนได้รับการพัฒนาศักยภาพรวมทั้งมีภูมิปัญญาท้องถิ่นในการลดความเสี่ยงจากสาธารณภัย โดยเน้นการอาศัยชุมชน/หมู่บ้านเป็นศูนย์กลางในการป้องกัน แก้ไข บรรเทา และฟื้นฟูความเสียหายจากสาธารณภัย โดยให้ชุมชนเข้ามามีส่วนร่วมในการวางแผน ตัดสินใจ กำหนดแนวทางการแก้ปัญหาในการจัดการความเสี่ยงจากสาธารณภัย เพื่อลดความเสี่ยงภัย

ของชุมชนและเพิ่มขีดความสามารถให้คนในชุมชนมีศักยภาพในการระงับบรรเทาภัยได้ด้วยตนเองในระดับหนึ่ง ก่อนที่หน่วยงานภายนอกจะเข้าไปให้ความช่วยเหลือ รวมทั้งเป็นการสร้างภาคีเครือข่ายภาคประชาชนในรูปแบบอาสาสมัครเพื่อช่วยเหลืองานเจ้าหน้าที่ในขั้นตอนการเตรียมความพร้อม ก็สามารถทำให้ชุมชนของตนมีความปลอดภัยจากสาธารณภัยหรือพ้นตัวจากสาธารณภัยที่เกิดขึ้นได้ภายในระยะเวลาอันรวดเร็ว โดยมีแนวทางปฏิบัติในการลดความเสี่ยงสาธารณภัยของชุมชน ดังนี้

(๑) การทำความเข้าใจเรื่องการลดความเสี่ยงจากสาธารณภัย ให้สำรวจชุมชน เพื่อวิเคราะห์ความเสี่ยงและศักยภาพ รวมทั้งกลุ่มเปราะบางของชุมชน แล้วนำข้อมูลเหล่านั้นมาจัดทำเป็นแผนลดความเสี่ยงภัยของชุมชน

(๒) ใช้ภูมิปัญญาท้องถิ่นในการเตรียมพร้อมรับมือกับสาธารณภัย

(๓) มีแผนในภาวะฉุกเฉินเมื่อเกิดสาธารณภัยและแผนการฟื้นฟูชุมชนหลังจากเกิดสาธารณภัย โดยมีการประสานงานกับหน่วยงานของรัฐที่มีหน้าที่รับผิดชอบในระดับท้องถิ่น ระดับอำเภอ และระดับจังหวัด เพื่อให้แผนมีการบูรณาการและตอบสนองความต้องการของชุมชนได้อย่างแท้จริง

(๔) มีแผนรับมือกับสาธารณภัยในครอบครัว เช่น การสร้างบ้านเรือนให้มีความแข็งแรง และอยู่ในพื้นที่ปลอดภัย รวมทั้งมีการเตรียมพร้อมในครอบครัวหากต้องอพยพออกจากที่พักอาศัยเดิม

(๕) จัดการฝึกอบรมสมาชิกชุมชนอยู่เสมอ โดยเฉพาะอย่างยิ่งกลุ่มเปราะบาง เพื่อให้มีศักยภาพมากขึ้น

(๖) สร้าง ซ่อมแซม หรือปรับปรุงสาธารณูปโภคในชุมชนให้ช่วยลดความรุนแรงจากสาธารณภัย เช่น ชุมชนที่โดนน้ำท่วมบ่อยอาจมีการสร้างฝายชะลอน้ำหรือทำพื้นที่แก้มลิงเพื่อพักน้ำ เป็นต้น

(๗) เตรียมสิ่งของยังชีพที่จำเป็นก่อนที่จะเกิดสาธารณภัย

## (๒) การฝึกการป้องกันและบรรเทาสาธารณภัยในพื้นที่

เป็นเครื่องมือและกิจกรรมในการสร้างความพร้อมและเพิ่มศักยภาพของหน่วยงานและบุคลากร รวมทั้งเป็นการทดสอบการประสานงานและการบูรณาการความร่วมมือ ทำให้ทราบจุดบกพร่องและช่องว่างในการปฏิบัติงานในภาวะฉุกเฉิน เพื่อนำไปสู่การปรับปรุงแผนปฏิบัติการในการป้องกันและบรรเทาสาธารณภัยขององค์การบริหารส่วนตำบลท่าโลม และแผนเผชิญเหตุสาธารณภัยให้มีความสมบูรณ์มากยิ่งขึ้น ทั้งนี้ การฝึกการป้องกันและบรรเทาสาธารณภัยให้หมายรวมถึงการฝึก การซักซ้อม และการฝึกปฏิบัติตามความเหมาะสมและความจำเป็นของแต่ละหน่วยงานในทุกระดับ โดยกองอำนวยการป้องกันและบรรเทาสาธารณภัยองค์การบริหารส่วนตำบลท่าโลม จะมีการประสานและสั่งการอำนวยการให้ชุมชน/หมู่บ้าน ดำเนินการฝึกการป้องกันและบรรเทาสาธารณภัยแบบบูรณาการอย่างสม่ำเสมอ

## (๓) การเฝ้าระวังและประเมินสถานการณ์

(๓.๑) จัดชุดเฝ้าระวังและติดตามสถานการณ์ เพื่อทำหน้าที่เฝ้าระวังและติดตามสถานการณ์ข้อมูลความเคลื่อนไหวของเหตุการณ์สาธารณภัยที่อาจเกิดขึ้นตลอด ๒๔ ชั่วโมง พร้อมทั้งประสานการปฏิบัติกับกองอำนวยการป้องกันและบรรเทาสาธารณภัยข้างเคียง

(๓.๒) ติดตามการรายงานสภาพอากาศปรากฏการณ์ธรรมชาติ ข้อมูลสถานการณ์ และการแจ้งข่าว การเตือนภัยจากกองอำนวยการป้องกันและบรรเทาสาธารณภัยระดับเหนือขึ้นไป และหน่วยงานที่เกี่ยวข้อง เช่น กรมอุตุนิยมวิทยา กรมชลประทาน กรมทรัพยากรน้ำ กรมอุทกศาสตร์ กรมป้องกันและบรรเทาสาธารณภัย ฯลฯ รวมทั้งสื่อต่างๆ เพื่อรวบรวมข้อมูล วิเคราะห์ เฝ้าระวัง ประเมินแนวโน้มการเกิดภัย

(๓.๓) จัดทีมประชาสัมพันธ์ เพื่อให้ข้อมูลข่าวสารให้ประชาชนได้รับทราบถึงระยะเวลา ภาวะที่จะคุกคาม (อันตรายต่อชีวิตและทรัพย์สิน) เป็นระยะๆ เพื่อป้องกันความตื่นตระหนกและ

ความสับสนในเหตุการณ์ที่จะเกิดขึ้น และให้ความสำคัญกับผู้ที่ต้องช่วยเหลือเป็นกรณีพิเศษ เช่น ผู้พิการ ทั้งนี้ ความถี่ของการแจ้งข่าวเตือนภัยขึ้นอยู่กับแนวโน้มการเกิดภัย

(๓.๔) จัดให้มีอาสาสมัครและเครือข่ายเฝ้าระวังและติดตามสถานการณ์ ปฏิบัติงานตลอด ๒๔ ชั่วโมง และแจ้งข่าว เตือนภัยระดับชุมชน ทำหน้าที่ติดตาม เฝ้าระวังปรากฏการณ์ธรรมชาติที่มีแนวโน้มการเกิดภัย แจ้งข่าว เตือนภัยแก่ชุมชน และรายงานสถานการณ์ให้กองอำนาจการป้องกันและบรรเทาสาธารณภัยองค์การบริหารส่วนตำบลท่าโสม โดยใช้ระบบการสื่อสาร เครื่องมือแจ้งเตือนภัยของชุมชน

การติดตามข้อมูลความเคลื่อนไหวของเหตุการณ์ที่อาจส่งผลให้เกิดสาธารณภัย รวมทั้งทำหน้าที่เฝ้าระวัง ให้ข้อมูลข่าวสารแก่ประชาชน โดยกองอำนาจการป้องกันและบรรเทาสาธารณภัย องค์การบริหารส่วนตำบลท่าโสม แลกเปลี่ยนข้อมูลข่าวสาร วิเคราะห์ และประเมินสถานการณ์จากข้อมูลข่าวสารที่ได้รับ และตรวจสอบข้อเท็จจริงของข้อมูล เพื่อตัดสินใจในการเตรียมรับมือกับสาธารณภัย

รายงานสถานการณ์ภัยและผลการปฏิบัติให้กองอำนาจการป้องกันและบรรเทาสาธารณภัยอำเภอและจังหวัดทราบเป็นระยะๆ เพื่อประสานและสนับสนุนการปฏิบัติร่วมกัน

#### (๔) การเตรียมการอพยพ

กองอำนาจการป้องกันและบรรเทาสาธารณภัยองค์การบริหารส่วนตำบลท่าโสม มีแนวทางปฏิบัติสำหรับเตรียมการอพยพ ดังนี้

(๔.๑) จัดทำแผนอพยพผู้ประสบภัย แผนอพยพส่วนราชการ โดยมีสาระสำคัญ ประกอบด้วย จำนวนผู้อพยพ บัญชีส่วนราชการ สิ่งอำนวยความสะดวกในการอพยพ การกำหนดเขตพื้นที่รองรับการอพยพให้อยู่ในพื้นที่ที่เหมาะสม การกำหนดเจ้าหน้าที่หรือผู้รับผิดชอบการอพยพไว้ให้ชัดเจน การกำหนดเส้นทางอพยพหลักและเส้นทางอพยพสำรองสำหรับแต่ละประเภทภัย รวมทั้งการสำรวจและการจัดเตรียมพาหนะ น้ำมันเชื้อเพลิง แหล่งพลังงาน และระบบสื่อสารการอพยพ

#### (๔.๒) วางมาตรการการอพยพ

(๔.๓) ให้ความสำคัญกับกลุ่มเปราะบางซึ่งต้องได้รับการดูแลเป็นพิเศษ เช่น เด็ก สตรีมีครรภ์ ผู้สูงอายุ บุคคล ทูพลภาพ ผู้ป่วย เป็นต้น โดยกำหนดแนวทางในการอพยพกลุ่มเปราะบาง ร่วมกับสำนักงานพัฒนาสังคมและความมั่นคงของมนุษย์จังหวัด

(๔.๔) ให้ประชาชนเตรียมตัวไว้ให้พร้อมสำหรับการอพยพ โดยจัดเตรียมกระเป๋า ที่มีของมีค่า เงินสด เอกสารสำคัญ ของใช้จำเป็นส่วนตัว ยารักษาโรค อาหาร น้ำดื่ม เท่าที่จำเป็น

#### (๕) การเตรียมการจัดตั้งศูนย์พักพิงชั่วคราว

กองอำนาจการป้องกันและบรรเทาสาธารณภัยองค์การบริหารส่วนตำบลท่าโสม มีแนวทางปฏิบัติสำหรับเตรียมการจัดตั้งศูนย์พักพิงชั่วคราว ดังนี้

#### (๕.๑) คัดเลือกและจัดหาสถานที่ตั้งศูนย์พักพิงชั่วคราว

(๕.๒) จัดการภายในศูนย์พักพิงชั่วคราว โดยกำหนดผู้รับผิดชอบภายในศูนย์พักพิงชั่วคราว คือ ผู้จัดการศูนย์พักพิงชั่วคราว ได้แก่ ผู้นำชุมชน กรณีโรงเรียนเป็นศูนย์พักพิงอาจเป็นผู้ดำเนินการโรงเรียน

#### (๕.๓) ปัจจัยความจำเป็นขั้นต่ำของศูนย์พักพิงชั่วคราวอื่นๆ

#### (๕.๔) ให้มีการบริหารจัดการข้อมูลผู้อพยพ โดยมีการเก็บบันทึกข้อมูลที่จำเป็น

ข้อพิจารณาในการเลือกสถานที่ตั้งของศูนย์พักพิงชั่วคราว มีปัจจัยในการพิจารณา ดังนี้

ตารางที่ ๓-๑ : ข้อพิจารณาในการเลือกสถานที่ตั้งของศูนย์พักพิงชั่วคราว

ประเด็น	ข้อพิจารณาสำหรับทำเลที่ตั้ง
ความปลอดภัย	- ปลอดภัยจากภัยคุกคามในขณะนั้น ไม่ว่าจะเป็ความรุนแรงหรือภัยทางธรรมชาติ - ปลอดภัยจากความเสี่ยงที่อาจเกิดขึ้นต่อผู้อาศัยในศูนย์อพยพชั่วคราว
การเข้าถึง	- ง่ายต่อการเข้าถึงเพื่อให้ความช่วยเหลือในช่วงวิกฤต - คำนึงถึงฤดูกาลและผลกระทบ (เช่น รถอาจจะเข้าไปไม่ได้ในหน้าฝน)
สิ่งแวดล้อม	- พิจารณาถึงภัยจากการปนเปื้อนสารพิษทั้งจากภายในและนอกพื้นที่
สาธารณูปโภค	- ความเป็นไปได้ในการใช้โครงสร้างพื้นฐานของภาครัฐที่มีอยู่เดิม ทั้งการประปา สุขาภิบาล และการจัดการขยะ - ระบบไฟฟ้าเป็นสิ่งสำคัญที่สุด เนื่องจากระบบน้ำและสุขาภิบาล ยังสามารถหาทางเลือกอื่นที่ไม่พึ่งพาโครงสร้างพื้นฐานของเมืองได้
ปัจจัยดึงดูด	- ในบริบทของเมือง อาจเกิดปัจจัยดึงดูดให้มีการย้ายเข้าศูนย์พักพิงชั่วคราวโดยไม่จำเป็น
อาชีพ	- การเข้าถึงตลาดในท้องถิ่น - การเข้าถึงที่ทำงาน - ทางเลือกและการเข้าถึงระบบขนส่ง
สวัสดิการขั้นพื้นฐาน	- ต้องมีการบริการด้านการศึกษาและสุขอนามัย - มีการสำรวจ และวัดผลศักยภาพระบบสวัสดิการทั่วไปในพื้นที่
เอกลักษณ์ทางวัฒนธรรม	- ผู้อาศัยในศูนย์อพยพชั่วคราวมีสิทธิที่จะยึดถือประเพณีและวัฒนธรรมทางสังคมและศาสนาในศูนย์พักพิงชั่วคราว - ตรวจสอบทัศนคติขององค์กรปกครองท้องถิ่นและชุมชนโดยรอบ ต่อกลุ่มผู้อาศัยในศูนย์พักพิงชั่วคราว

### (๖) การจัดตั้งศูนย์การเรียนรู้สาธารณสุข

กองอำนวยการป้องกันและบรรเทาสาธารณภัยองค์การบริหารส่วนตำบลท่าโสม จะจัดทำโครงการจัดตั้งศูนย์การเรียนรู้สาธารณสุขประจำศูนย์เตรียมพร้อมป้องกันภัยประจำชุมชน/หมู่บ้านที่มีความพร้อมเป็นลำดับแรกก่อน โดยมีวัตถุประสงค์ในการจัดตั้งศูนย์การเรียนรู้สาธารณสุข ดังนี้

(๖.๑) เพื่อให้ประชาชน/ชุมชนได้เรียนรู้สาธารณสุขต่างๆ ธรรมชาติและลักษณะของภัย

(๖.๒) เพื่อให้ประชาชนทราบถึงขั้นตอนและวิธีการจัดการความเสี่ยงจากสาธารณภัย เพื่อลดผลกระทบและความสูญเสียชีวิตที่อาจเกิดขึ้น

(๖.๓) เพื่อเพิ่มทักษะให้ประชาชนช่วยเหลือตนเอง สามารถรักษาชีวิตรอดได้เมื่อเกิดสาธารณภัย

### (๗) แผนการบริหารความต่อเนื่อง (Business Continuity Plan : BCP)

แผนการบริหารความต่อเนื่อง เป็นแผนปฏิบัติงานในสภาวะวิกฤตฉุกเฉิน ในสถานการณ์เมื่อเกิดภัยต่างๆ เช่น ภัยที่เกิดจากธรรมชาติ อุบัติเหตุ หรือการมุ่งร้ายต่อองค์กร ฯลฯ ซึ่งจาก สภาวะวิกฤตหรือเหตุการณ์ฉุกเฉินดังกล่าวส่งผลให้หน่วยงานหรือองค์กรต้องหยุดชะงักการดำเนินงานหรือ ไม่สามารถให้บริการประชาชนได้อย่างต่อเนื่อง ดังนั้น หน่วยงานส่วนราชการหรือองค์กรต่าง ๆ จึงต้องจัดทำ แผนการบริหารความต่อเนื่อง (Business Continuity Plan : BCP) ขึ้น เพื่อเป็นแผนรองรับการดำเนินภารกิจ ของหน่วยงานหรือองค์กรในช่วงสภาวะวิกฤตหรือเหตุการณ์ฉุกเฉิน เพื่อให้บริการประชาชนได้อย่างต่อเนื่อง เช่นเดียวกับในช่วงภาวะปกติ หากหน่วยงานหรือองค์กรไม่จัดทำแผนการบริหารความต่อเนื่องรองรับไว้ตั้งแต่ ในภาวะปกติอาจส่งผลกระทบต่อหน่วยงานหรือองค์กรในด้านต่างๆ เช่น ด้านเศรษฐกิจ การเงิน การให้บริการ สังคม ชุมชน สิ่งแวดล้อม ตลอดจนชีวิตและทรัพย์สินของประชาชน เป็นต้น การจัดทำแผนการบริหารความต่อเนื่อง จึงเป็นสิ่งสำคัญที่จะช่วยให้สามารถรับมือกับเหตุการณ์ฉุกเฉินและให้บริการได้เมื่อเกิดภัยขึ้นวิกฤต เพื่อดำเนินงานและให้บริการตามปกติตามระดับการให้บริการที่กำหนดไว้ซึ่งจะช่วยให้สามารถลดระดับ ความรุนแรงของผลกระทบที่เกิดขึ้นต่อหน่วยงานหรือองค์กรได้ แผนการบริหารความต่อเนื่องควรมีสาระสำคัญ ดังนี้

(๑) วัตถุประสงค์ของแผนการบริหารความต่อเนื่อง

(๒) ขอบเขตสถานการณ์ความเสี่ยงภัย เช่น แผนรับมือสถานการณ์ภัยจาก อุทกภัย/อัคคีภัย/แผ่นดินไหว ฯลฯ

(๓) กำหนดสถานที่ปฏิบัติงานสำรอง

(๔) กำหนดขั้นตอนการปฏิบัติ

- บทบาทหน้าที่และความรับผิดชอบของผู้ปฏิบัติงาน เช่น ทีมอพยพ ทีมปฐมพยาบาล ทีมกู้ชีพกู้ภัย ทีมประสานงานและสนับสนุน ทีมรักษาความสงบเรียบร้อย ฯลฯ
- ระดับความรุนแรงของสถานการณ์และขั้นตอนการปฏิบัติงานฉุกเฉิน
- การอพยพทรัพยากรที่จำเป็นและเหมาะสมต่อสถานการณ์
- ขั้นตอนการฟื้นฟูหน่วยงานหลังผ่านพ้นวิกฤต

ฯลฯ

#### ๓.๓ พื้นที่เสี่ยง ระดับความเสี่ยง และปัจจัยที่ทำให้เกิดความเสี่ยงจากสาธารณภัย

เมื่อมีการประเมินความเสี่ยงจากสาธารณภัยแล้วจะทำให้ทราบถึงพื้นที่เสี่ยงภัยและปัจจัยที่ทำให้เกิดความเสี่ยงจากสาธารณภัย ซึ่งจะช่วยให้สามารถกำหนดแนวทางในการลดความเสี่ยงจากสาธารณภัยได้ตรงกับความเสียหายที่เกิดขึ้น นำไปสู่การลดความเสี่ยงอย่างยั่งยืน ที่หมู่บ้าน/ชุมชนมีวิธีการรับรู้ ปรับตัวในการรับมือกับ สถานการณ์สาธารณภัยที่อาจจะเกิดขึ้น เช่น การกำหนดกิจกรรม โครงการหรือแผนงานที่กำหนดจากผลการ ประเมินและวิเคราะห์ความเสี่ยงของพื้นที่หนึ่งๆ เพื่อลดโอกาสในการได้รับผลกระทบ จากสาธารณภัยที่สามารถคาดการณ์ได้ในปัจจุบันและเพื่อป้องกันไม่ให้เกิดความเสี่ยงเพิ่มมากขึ้นในอนาคต

จากการดำเนินการประเมินความเสี่ยงจากสาธารณภัยเรียบร้อยแล้ว กองอำนวยการป้องกัน และบรรเทาสาธารณภัยองค์การบริหารส่วนตำบลท่าโสม จึงกำหนดแนวทางในการจัดการความเสี่ยงจาก สาธารณภัย ดังนี้



ตารางที่ ๓๒ : ตารางแสดงปัจจัย/สาเหตุที่ทำให้เกิดความเสี่ยงจากสาธารณสุขขององค์การบริหารส่วนตำบลท่าโสม

ประเภทของภัย	ระดับความเสี่ยงภัย			ปัจจัย/สาเหตุ ที่ทำให้เกิดความเสี่ยงจากสาธารณสุข	แผนงาน/โครงการ การลดความเสี่ยงจากสาธารณสุข
	เสี่ยงสูง	เสี่ยงปานกลาง	เสี่ยงต่ำ		
อุทกภัย	ม.๑ , ม.๓	ม.๔ , ม.๒	ม.๕	<p>ความเปราะบาง</p> <ul style="list-style-type: none"> <li>- ประชาชนปลูกบ้านพักอาศัยติดริมแม่น้ำ โดยเฉพาะพื้นที่ ม. ๑ , ๒ , ๓ , ๔</li> <li>ความล่อแหลม</li> <li>- เป็นพื้นที่ราบลุ่ม มีแม่น้ำไหลผ่านหลายสาย พื้นที่เสี่ยงบางจุดไม่มีฝั้งหรือเขื่อนกันตลิ่ง โดยเฉพาะพื้นที่หมู่ ๑ , ๒ , ๓ , ๔ และ ๕</li> <li>ศักยภาพ</li> <li>- มีการขุดลอกคลองขยายใหญ่เพื่อระบายทางน้ำ , ให้ความรู้ด้านการป้องกันอุทกภัย</li> </ul>	<ul style="list-style-type: none"> <li>- ขุดลอกแหล่งน้ำเป็นประจำทุกปี</li> <li>- ชุมชน / หมู่บ้าน มีการฝึกป้องกันและบรรเทาสาธารณสุขเป็นประจำ</li> </ul>
วาทภัย	ม.๑ , ม.๓	ม.๔ , ม.๒	ม.๕	<p>ความเปราะบาง</p> <p>ประชาชนไม่มีความรู้ถึงแนวทางการป้องกันวาทภัย</p> <p>ความล่อแหลม</p> <ul style="list-style-type: none"> <li>- ลักษณะภูมิอากาศโดยทั่วไปอยู่ภายใต้ของลมมรสุม โดยเฉพาะพื้นที่ หมู่ ๑ , ๒ , ๓ , ๔ และ ๕</li> <li>ศักยภาพ</li> <li>- ให้ความรู้ด้านการเตรียมการป้องกันวาทภัย</li> </ul>	<ul style="list-style-type: none"> <li>- ติดตามสภาพอากาศ โดยเฉพาะช่วงลมมรสุม</li> <li>- จัดหลักสูตรอบรมบุคลากรที่เป็นกลุ่มเป้าหมายครบถ้วน</li> </ul>
ภัยแล้ง	ม.๑ , ม.๓	ม.๔ , ม.๒	ม.๕	<p>ความเปราะบาง</p> <ul style="list-style-type: none"> <li>- พื้นที่ส่วนใหญ่เป็นพื้นที่ทางเกษตร เกษตรกรจึงมีความต้องการใช้น้ำ ในปริมาณมาก และต่อเนื่องทั้งปี โดยเฉพาะพื้นที่หมู่ที่ ๑ , ๒ , ๓ , ๔ และ ๕</li> </ul>	<ul style="list-style-type: none"> <li>- มีเขื่อนหรือแหล่งน้ำและระบบชลประทานที่ดี</li> <li>- ขุดลอกแหล่งน้ำเดิมเพื่อกักเก็บน้ำไว้ใช้ในฤดูแล้ง</li> <li>- มีเขื่อนหรือแหล่งน้ำและระบบชลประทาน ที่ดี</li> </ul>

ประเภทของภัย	ระดับความเสียหาย			ปัจจัย/สาเหตุ ที่ทำให้เกิด ความเสี่ยงจากสาธารณภัย	แผนงาน/โครงการ การลดความเสี่ยง จากสาธารณภัย
	เสี่ยงสูง	เสี่ยง ปานกลาง	เสี่ยงต่ำ		
				<p>ความล่อแหลม</p> <ul style="list-style-type: none"> <li>- แหล่งกักเก็บน้ำเพื่อการเกษตร รวมทั้งแม่น้ำลำคลองต้นเขิน โดยเฉพาะพื้นที่หมู่ที่ ๑ , ๒ , ๓ และ ๔</li> <li>- มีการบุกรุกทำลายป่าไม้ โดยเฉพาะพื้นที่หมู่ ๓ , ๔</li> </ul> <p>ศักยภาพ</p> <ul style="list-style-type: none"> <li>- ให้ความรู้ด้านการกักเก็บน้ำไว้ใช้ในฤดูแล้ง , การอนุรักษ์ทรัพยากรทางธรรมชาติ</li> <li>- มีพื้นที่ในการกักเก็บน้ำเพื่อสำรองไว้ในครัวเรือน</li> </ul>	<ul style="list-style-type: none"> <li>- มีการรณรงค์ในการอนุรักษ์ทรัพยากรธรรมชาติและขยายพื้นที่ป่า เช่น การปลูกป่า การปลูกป่าชายเลน</li> </ul>
อัคคีภัย	ม.๑ , ม.๓	ม.๔ , ม.๒	ม.๕	<p>ความเปราะบาง</p> <ul style="list-style-type: none"> <li>- ประชาชนไม่ทราบถึงแนวทางปฏิบัติที่ถูกต้องเมื่อเกิดอัคคีภัยขึ้น</li> </ul> <p>ความล่อแหลม</p> <ul style="list-style-type: none"> <li>- มีความประมาทเลินเล่อในการไม่ระมัดระวังการใช้ไฟ</li> </ul> <p>ศักยภาพ</p> <ul style="list-style-type: none"> <li>- ให้ความรู้ด้านอัคคีภัยและการป้องกัน</li> </ul>	<ul style="list-style-type: none"> <li>- มีการอบรมให้ความรู้ความเข้าใจในเรื่องอัคคีภัย</li> <li>- มีการฝึกการป้องกันและบรรเทาสาธารณภัยด้านอัคคีภัยเป็นประจำทุกปี และให้ ความรู้เกี่ยวกับ อัคคีภัยแก่ประชาชน</li> </ul>
สารเคมีและวัตถุอันตราย	ม.๓ , ม.๑	ม.๔ , ม.๒	ม.๕	<p>ความเปราะบาง</p> <ul style="list-style-type: none"> <li>- มีพื้นลานบินซึ่งเสี่ยงต่อการจะก่อให้เกิดภัย</li> </ul> <p>ความล่อแหลม</p> <ul style="list-style-type: none"> <li>- พื้นที่สวนผลไม้ , ยางพารา อยู่บริเวณใกล้เคียงพื้นที่เสี่ยงต่อการเกิดสารเคมีและวัตถุอันตราย</li> </ul> <p>ศักยภาพ</p> <ul style="list-style-type: none"> <li>- ให้ความรู้เกี่ยวกับการเกิดอุบัติเหตุสารเคมีและวัตถุอันตราย</li> </ul>	<ul style="list-style-type: none"> <li>- มีการฝึกการป้องกันและบรรเทาสาธารณภัยและให้ความรู้เกี่ยวกับสารเคมีและวัตถุอันตรายแก่ประชาชน</li> </ul>

หมายเหตุ: การจัดระดับความเสียหายตามตารางมาตรฐานในการประมาณค่าความเสี่ยงตาม ภาคผนวก ญ

### ๓.๔ การแจ้งเตือนภัย

การแจ้งเตือนภัยเป็นการแจ้งเตือนภัยล่วงหน้าแก่ผู้ที่คาดว่าจะได้รับผลกระทบในพื้นที่เสี่ยงภัยให้เฝ้าระวังและเตรียมพร้อมรับสถานการณ์อพยพเคลื่อนย้ายไปสู่ที่ปลอดภัยได้ โดยกองอำนาจการป้องกัน และบรรเทาสาธารณภัยองค์การบริหารส่วนตำบลท่าโสม แจ้งเตือนภัยไปยังชุมชน/หมู่บ้านในพื้นที่ที่คาดว่าจะเกิดภัย เพื่อส่งข้อมูลแจ้งเตือนภัยที่ถูกต้องรวดเร็วไปยังประชาชน

#### ๓.๔.๑ การแจ้งเตือนล่วงหน้า

เป็นการแจ้งข้อมูลข่าวสารที่บ่งชี้ว่ามีแนวโน้มที่จะเกิดสาธารณภัยขึ้นในพื้นที่ที่มีความเสี่ยงไปยังชุมชน หมู่บ้าน และประชาชน เพื่อให้ติดตามข้อมูลข่าวสารและความเคลื่อนไหวอย่างต่อเนื่อง ทั้งนี้ กองอำนาจการป้องกันและบรรเทาสาธารณภัยองค์การบริหารส่วนตำบลท่าโสม แจ้งเตือนภัยล่วงหน้าก่อนเกิดสาธารณภัย ไม่ต่ำกว่า ๑๒๐ ชั่วโมง

#### ๓.๔.๒ การแจ้งเตือนภัย

(๑) เมื่อมีการยืนยันข้อมูลว่ามีโอกาสเกิดสาธารณภัยขึ้นและประชาชนในพื้นที่ อาจได้รับผลกระทบ ให้แจ้งแนวทางปฏิบัติให้กับส่วนราชการและประชาชนในพื้นที่ทราบ โดยให้มีการแจ้งเตือนภัยไม่ต่ำกว่า ๗๒ ชั่วโมงก่อนเกิดภัย และให้มีข้อมูลการแจ้งเตือนภัย ดังนี้

(๑.๑) คาดการณ์ระยะเวลา และบริเวณพื้นที่ที่จะเกิดสาธารณภัย

(๑.๒) ผลกระทบที่อาจเกิดขึ้น และระยะเวลาหรือความยาวนานของภัย

(๑.๓) แนวทางการปฏิบัติของส่วนราชการ หน่วยงาน และประชาชนในการป้องกันตนเองให้ปลอดภัยจากสาธารณภัยที่อาจจะเกิดขึ้น ทั้งนี้ ให้นำแนวทาง มาตรการ และขั้นตอนการปฏิบัติจากกองอำนาจการป้องกันและบรรเทาสาธารณภัยระดับเหนือขึ้นไปมาเป็นแนวทางในการปฏิบัติด้วย

#### (๒) วิธีการแจ้งเตือนภัย

(๒.๑) แจ้งเตือนภัยผ่านผู้นำชุมชน อาสาสมัครและเครือข่ายเฝ้าระวังของชุมชน/หมู่บ้าน

(๒.๒) แจ้งเตือนประชาชนโดยตรง โดยผ่านทางสถานีโทรทัศน์ท้องถิ่น สถานีวิทยุกระจายเสียงชุมชน วิทยุสมัครเล่น โทรสาร โทรศัพท์มือถือ หอกระจายข่าว เสียงตามสาย และไซเรนเตือนภัยแบบมือหมุน โทรโข่ง นกหวีด หรือสัญญาณเสียงที่กำหนดให้เป็นสัญญาณเตือนภัยประจำตำบลหรือหมู่บ้าน ฯลฯ

#### ๓.๔.๓ ระดับและความหมายของสีในการแจ้งเตือนภัย

แผนการป้องกันและบรรเทาสาธารณภัยแห่งชาติ พ.ศ. ๒๕๕๘ ได้กำหนดระดับของระบบการเตือนภัยไว้ ซึ่งองค์การบริหารส่วนตำบลท่าโสม ได้นำระดับสีของการแจ้งเตือนภัยไปประยุกต์ใช้ให้เหมาะสมกับประเภทของสาธารณภัยในพื้นที่ ดังนี้



**สีแดง** หมายถึง สถานการณ์อยู่ในภาวะอันตรายสูงสุด ให้อาศัยอยู่แต่ในสถานที่ปลอดภัยและปฏิบัติตามข้อสั่งการ



**สีส้ม** หมายถึง สถานการณ์อยู่ในภาวะเสี่ยงอันตรายสูง เจ้าหน้าที่กำลังควบคุมสถานการณ์ให้อพยพไปยังสถานที่ปลอดภัยและปฏิบัติตามแนวทางที่กำหนด



**สีเหลือง** หมายถึง สถานการณ์อยู่ในภาวะเสี่ยงอันตราย มีแนวโน้มที่สถานการณ์จะรุนแรงมากขึ้น ให้จัดเตรียมความพร้อมรับสถานการณ์ และปฏิบัติตามคำแนะนำ

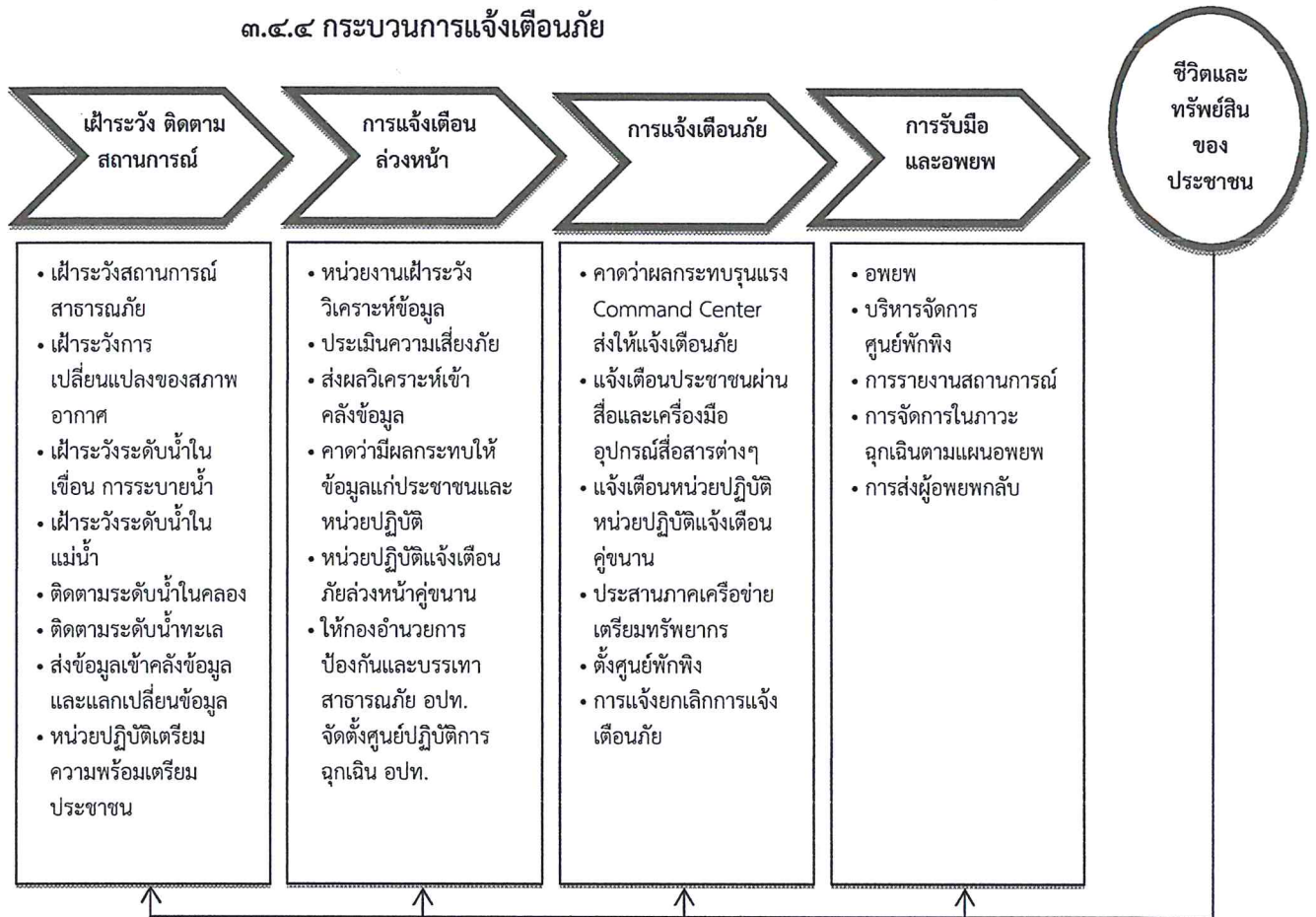


**สีน้ำเงิน** หมายถึง สถานการณ์อยู่ในภาวะเฝ้าระวัง ให้ติดตามข้อมูลข่าวสารอย่างใกล้ชิดทุกๆ ๒๔ ชั่วโมง



**สีเขียว** หมายถึง สถานการณ์อยู่ในภาวะปกติ ให้ติดตามข้อมูลข่าวสารเป็นประจำ

### ๓.๔.๔ กระบวนการแจ้งเตือนภัย



แผนภาพที่ ๓ - ๑ : กระบวนการแจ้งเตือนภัย

กองอำนาจการป้องกันและบรรเทาสาธารณภัย องค์การบริหารส่วนตำบลท่าโสมจัดชุดเฝ้าระวังและติดตามสถานการณ์ พร้อมทั้งรายงานผลการปฏิบัติงานตลอด ๒๔ ชั่วโมง นับตั้งแต่ได้รับแจ้งการเตือนภัยเพื่อเป็นการยืนยันการสื่อสารสองทาง (Two-way Communication) โดยปฏิบัติ ดังนี้

(๑) จัดเจ้าหน้าที่เฝ้าระวังและติดตามสถานการณ์ภัยตลอด ๒๔ ชั่วโมง และประสานกำนัน ผู้ใหญ่บ้าน ผู้นำชุมชนหรือผู้นำหมู่บ้าน รวมทั้งอาสาสมัครแจ้งเตือนภัย เพื่อเตรียมพร้อมเฝ้าระวังและติดตามสถานการณ์ภัยอย่างต่อเนื่อง และให้รายงานสถานการณ์การเกิดภัยมายังกองอำนาจการป้องกันและบรรเทาสาธารณภัย องค์การบริหารส่วนตำบลท่าโสม ทางโทรศัพท์หมายเลข ๐๓๙-๕๙๙๘๗๗๙ โทรศัพท์สายด่วนหมายเลข ๐๘๑-๓๔๙๖๗๗๒ (นายก อบต.)

(๒) รายงานสถานการณ์การเกิดภัยไปยังกองอำนาจการป้องกันและบรรเทาสาธารณภัยอำเภอและจังหวัดทาง หมายเลขโทรศัพท์/โทรสาร ๐๓๙ - ๕๒๕๗๒๗ ตามแบบรายงานเหตุด่วนสาธารณภัยและวิทยุสื่อสาร ความถี่ ๑๖๒.๕๒๕ MHz โทรศัพท์สายด่วนหมายเลข ๑๙๙

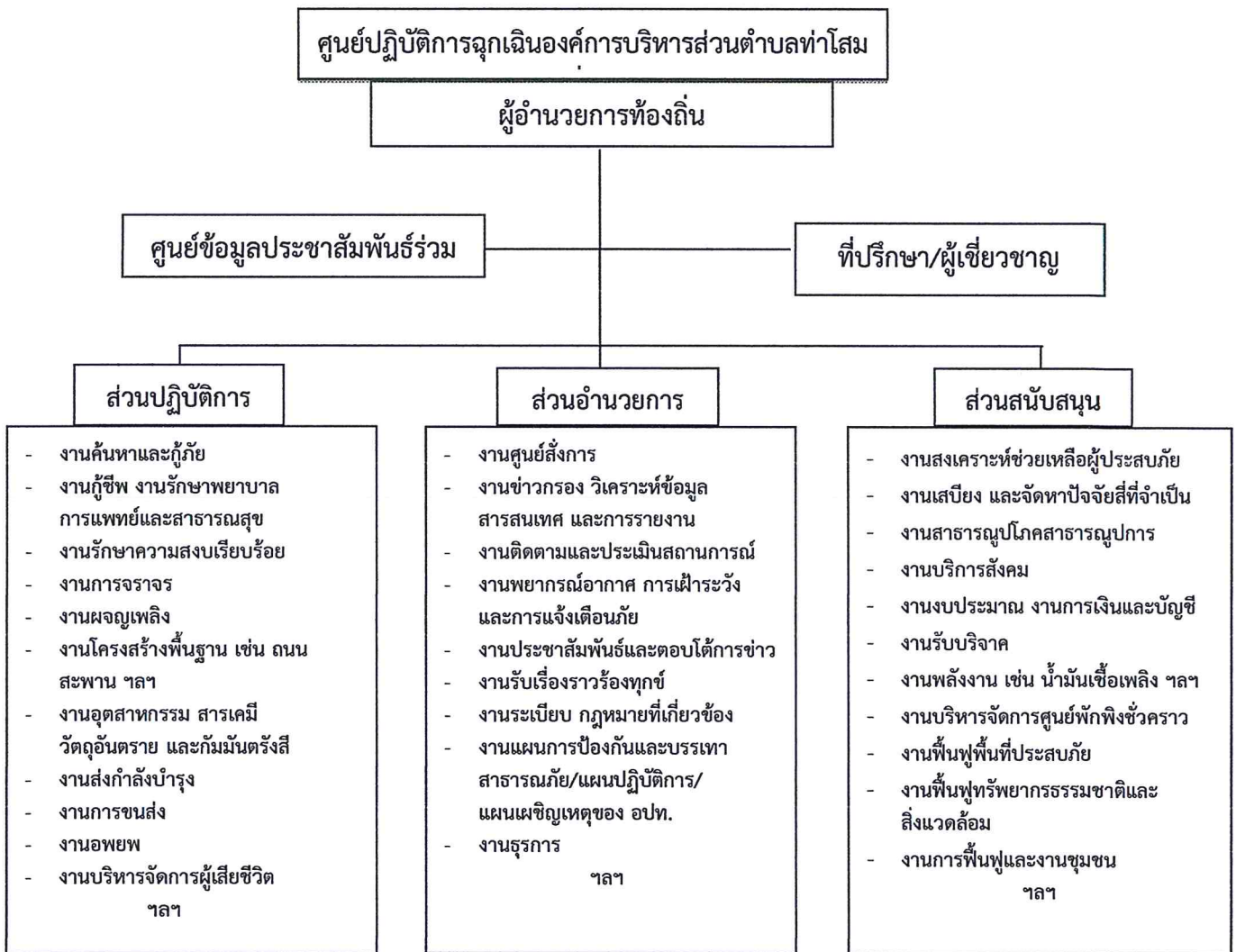
## บทที่ ๔ การปฏิบัติขณะเกิดภัย

### ๔.๑ การจัดตั้งศูนย์ปฏิบัติการฉุกเฉินองค์การบริหารส่วนตำบลท่าโสม

เมื่อเกิดหรือคาดว่าจะเกิดสาธารณภัยขึ้น ให้กองอำนวยการป้องกันและบรรเทาสาธารณภัย องค์การบริหารส่วนตำบลท่าโสม จัดตั้งศูนย์ปฏิบัติการฉุกเฉินท้องถิ่นขึ้น โดยมีผู้อำนวยการท้องถิ่นเป็น ผู้ควบคุมและสั่งการ เพื่อทำหน้าที่จัดการสาธารณภัยที่เกิดขึ้นจนกว่าสถานการณ์จะกลับเข้าสู่ภาวะปกติ พร้อมทั้ง ประสานกับส่วนราชการและหน่วยงานที่เกี่ยวข้องในพื้นที่รับผิดชอบ และประสานความร่วมมือกับทุกภาคส่วนใน การจัดการสาธารณภัยทุกขั้นตอน หากในกรณีไม่สามารถควบคุมสถานการณ์สาธารณภัยตามขีดความสามารถ โดยลำพัง ให้ขอรับ การสนับสนุนจากกองอำนวยการป้องกันและบรรเทาสาธารณภัยองค์การบริหารส่วนตำบล แสนตั้งและองค์การบริหารส่วนตำบลบางปิด และ/หรือ กองอำนวยการป้องกันและบรรเทาสาธารณภัยอำเภอ

#### ๔.๑.๑ โครงสร้างของศูนย์ปฏิบัติการฉุกเฉินองค์การบริหารส่วนตำบลท่าโสม

แบ่งออกเป็น ๓ ส่วน ๑ คณะที่ปรึกษา ๑ ศูนย์ข้อมูลประชาสัมพันธ์ร่วม ดังแสดงตามแผนภาพที่ ๔-๑



แผนภาพที่ ๔-๑ : โครงสร้างศูนย์ปฏิบัติการฉุกเฉิน องค์การบริหารส่วนตำบลท่าโสม

หมายเหตุ : โครงสร้างของศูนย์ปฏิบัติการฉุกเฉินของ อปท. สามารถปรับเปลี่ยนได้ตามความเหมาะสมของสถานการณ์ภัย โดยยึดหลักมาตรฐาน เอกภาพในการจัดการ และความยืดหยุ่นของโครงสร้างองค์การการจัดการในภาวะฉุกเฉิน

#### ๔.๑.๑ บทบาทหน้าที่ภายในโครงสร้างศูนย์ปฏิบัติการฉุกเฉินองค์การบริหารส่วนตำบล

ท่าโฮม มีดังนี้

(๑) คณะที่ปรึกษา/ผู้เชี่ยวชาญ มีหน้าที่ ให้ข้อเสนอแนะ คำแนะนำ ข้อมูลทางวิชาการ การสังเคราะห์แนวโน้มสถานการณ์ และเทคนิคการปฏิบัติที่เกี่ยวข้องกับเหตุการณ์สาธารณภัยที่เกิดขึ้น โดยให้คำปรึกษาถึงความปลอดภัยในการปฏิบัติงานเป็นสำคัญ พร้อมทั้งปฏิบัติหน้าที่อื่นใดตามที่ผู้อำนวยการท้องถิ่นเห็นสมควร

(๒) ศูนย์ข้อมูลประชาสัมพันธ์ร่วม มีหน้าที่ ประสานข้อมูลเหตุการณ์กับส่วนต่างๆ เพื่อสื่อสารและประชาสัมพันธ์ข้อมูลข่าวสารให้กับประชาชนและสื่อมวลชน รวมทั้งปฏิบัติการทางจิตวิทยามวลชน

(๓) ส่วนปฏิบัติการ มีหน้าที่ ปฏิบัติการลดอันตรายที่เกิดขึ้นโดยเร็ว โดยรักษาชีวิตและปกป้องทรัพย์สิน เข้าควบคุมสถานการณ์ พื้นฟูสู่สภาวะปกติ ค้นหาและกู้ภัย กู้ชีพ รักษาพยาบาล การแพทย์และสาธารณสุข รักษาความสงบเรียบร้อย การจราจร ผลิตวิทยุ โครงสร้างพื้นฐาน สารเคมีและวัตถุอันตราย กัมมันตรังสี ส่งกำลังบำรุง การขนส่ง อพยพ และบริหารจัดการผู้เสียชีวิต

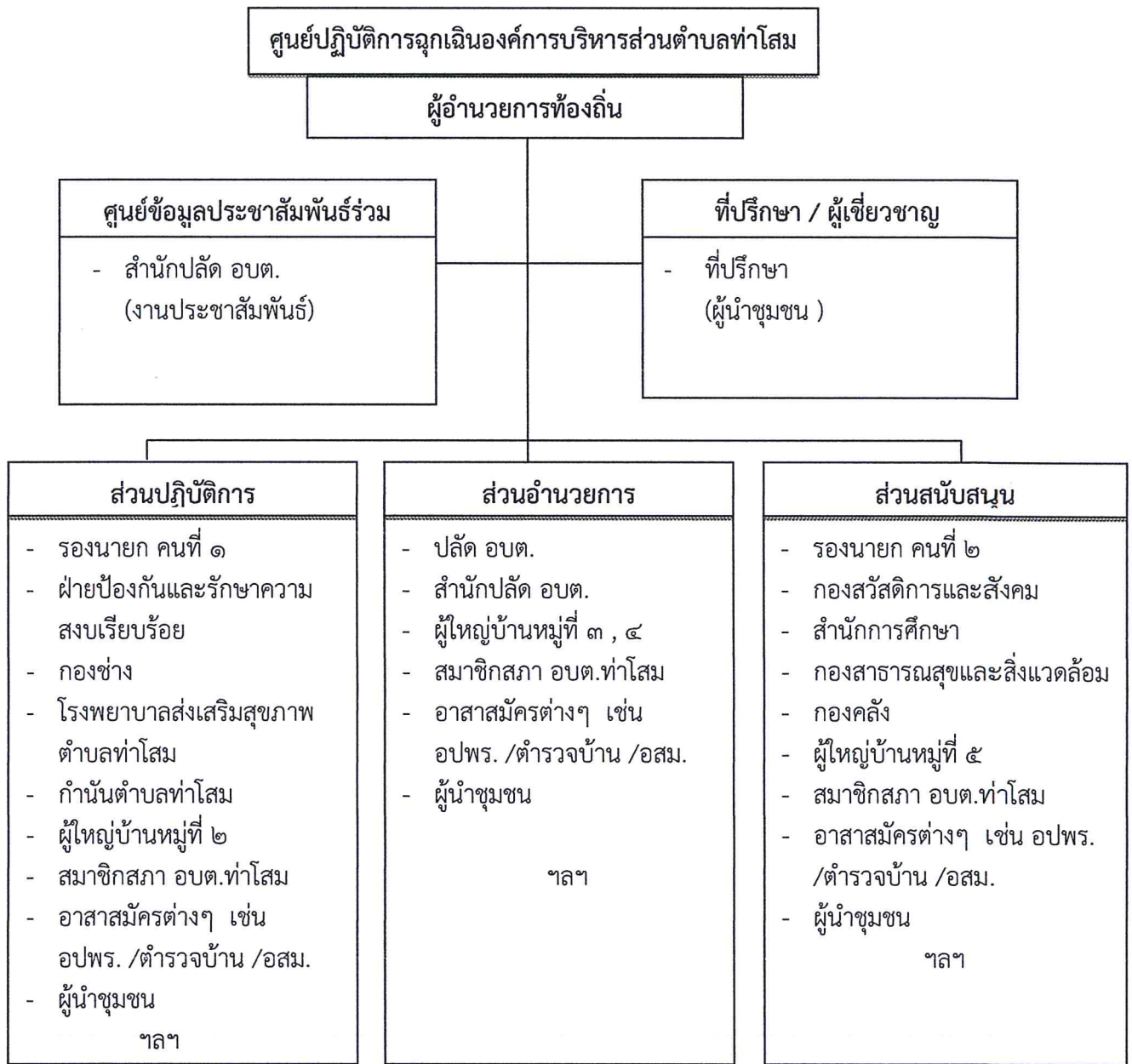
(๔) ส่วนอำนวยการ มีหน้าที่ ติดตามสถานการณ์ วิเคราะห์แนวโน้มสถานการณ์ แจ้งเตือนภัย รวบรวม ประสานข้อมูล และประเมินความต้องการและความจำเป็นในการสนับสนุนทรัพยากรในภาวะฉุกเฉิน รวมถึงจัดเตรียมเอกสารและวางแผนเผชิญเหตุโดยใช้ข้อมูลที่ได้รับจากส่วนปฏิบัติการเป็นฐานดำเนินการ พร้อมทั้งให้การสนับสนุนสถานที่ปฏิบัติงานแก่กองอำนวยการป้องกันและบรรเทาสาธารณภัย องค์การบริหารส่วนตำบลท่าโฮม /ศูนย์ปฏิบัติการฉุกเฉินองค์การบริหารส่วนตำบลท่าโฮม ฯลฯ

(๕) ส่วนสนับสนุน มีหน้าที่ ดังนี้

(๕.๑) ตอบสนองการร้องขอรับการสนับสนุนในทุกๆ ด้านที่จำเป็น เพื่อให้การจัดการในภาวะฉุกเฉินดำเนินไปอย่างมีประสิทธิภาพและประสิทธิผล ได้แก่ สงเคราะห์ช่วยเหลือผู้ประสบภัย สาธารณูปโภค สาธารณูปการ บริการสังคม พลังงาน บริหารจัดการศูนย์พักพิงชั่วคราว พื้นฟูพื้นที่ประสบภัย พื้นฟูทรัพยากรธรรมชาติและสิ่งแวดล้อม การฟื้นฟู และงานชุมชน

(๕.๒) ตอบสนองการร้องขอรับการสนับสนุนในด้านงบประมาณ การเงินและการบัญชี และการรับบริจาค ฯลฯ

ทั้งนี้ การจัดบุคลากรประจำศูนย์ปฏิบัติการฉุกเฉินท้องถิ่นรายละเอียดตามแผนภาพที่ ๔-๒ : (ตัวอย่าง) การจัดบุคลากรประจำศูนย์ปฏิบัติการฉุกเฉินท้องถิ่น



**แผนภาพที่ ๔-๒ : (ตัวอย่าง) การจัดบุคลากรประจำศูนย์ปฏิบัติการฉุกเฉินท้องถิ่น**

หมายเหตุ : การจัดบุคลากรประจำศูนย์ปฏิบัติการฉุกเฉินท้องถิ่นปรับได้ตามความเหมาะสม ขึ้นอยู่กับสถานการณ์และความรุนแรงของสาธารณภัย และตามที่ผู้อำนวยการท้องถิ่นเห็นสมควร เพื่อประโยชน์ในการบริหารจัดการสาธารณภัยในพื้นที่

**๔.๒ การจัดการภาวะฉุกเฉินมีศูนย์ปฏิบัติการฉุกเฉินองค์การบริหารส่วนตำบลท่าโสม มีแนวทางในการปฏิบัติ ดังนี้**

**๔.๒.๑ การประกาศเขตพื้นที่ประสบสาธารณภัย**

การออกประกาศเขตพื้นที่ประสบสาธารณภัยมีวัตถุประสงค์เพื่อให้ส่วนราชการหน่วยงาน องค์กรปกครองส่วนท้องถิ่น ภาคเอกชน สามารถให้ความช่วยเหลือผู้ประสบสาธารณภัยได้ตามระเบียบกฎหมายที่เกี่ยวข้อง โดยมีรูปแบบแนวทางปฏิบัติตามหนังสือกองบัญชาการป้องกันและบรรเทาสาธารณภัยแห่งชาติ ด่วนที่สุดที่ มท ๐๖๐๒/ว ๙๓ ลงวันที่ ๒๘ พฤศจิกายน ๒๕๕๙ ดังนั้น เมื่อมีการประกาศเขตพื้นที่ประสบสาธารณภัยขนาดเล็ก (เขตพื้นที่ อปท.และอำเภอ) และพื้นที่ประสบสาธารณภัยขนาดกลาง (เขตพื้นที่จังหวัด) โดยผู้อำนวยการจังหวัดประกาศเขตพื้นที่ประสบสาธารณภัยให้องค์กรปกครองส่วนท้องถิ่นปฏิบัติ ดังนี้

(๑) ให้ผู้บริหารท้องถิ่นขององค์กรปกครองส่วนท้องถิ่นแห่งพื้นที่นั้นในฐานะผู้อำนวยการท้องถิ่น ตามพระราชบัญญัติป้องกันและบรรเทาสาธารณภัย พ.ศ. ๒๕๕๐ รับผิดชอบและปฏิบัติหน้าที่ในการป้องกันและบรรเทาสาธารณภัยในเขตท้องถิ่นของตน และมีหน้าที่ช่วยเหลือผู้อำนวยการจังหวัด และผู้อำนวยการอำเภอตามที่ได้รับมอบหมาย

(๒) ให้ผู้อำนวยการท้องถิ่น มีอำนาจสั่งการ ควบคุม และกำกับดูแลการปฏิบัติหน้าที่ของเจ้าพนักงานและอาสาสมัครให้เป็นไปตามพระราชบัญญัติป้องกันและบรรเทาสาธารณภัย พ.ศ. ๒๕๕๐

(๓) เมื่อเกิดสาธารณภัยในพื้นที่ขององค์กรปกครองส่วนท้องถิ่นใด ให้ผู้อำนวยการท้องถิ่นแห่งพื้นที่นั้นเข้าดำเนินการป้องกันและบรรเทาสาธารณภัยในพื้นที่โดยเร็วเป็นลำดับแรก และแจ้งให้ผู้อำนวยการอำเภอและผู้อำนวยการจังหวัดทราบ ในกรณีที่ผู้อำนวยการท้องถิ่นมีความจำเป็นต้องได้รับความช่วยเหลือจากเจ้าหน้าที่ของรัฐหรือหน่วยงานของรัฐที่อยู่ นอกเขตขององค์กรปกครองส่วนท้องถิ่นแห่งพื้นที่ของตน ให้แจ้งผู้อำนวยการอำเภอ หรือผู้อำนวยการจังหวัด เพื่อสั่งการโดยเร็ว

(๔) ในกรณีที่พื้นที่ที่เกิดหรือจะเกิดสาธารณภัยอยู่ในความรับผิดชอบของผู้อำนวยการท้องถิ่นหลายคน ผู้อำนวยการท้องถิ่นคนหนึ่งคนใด จะใช้อำนาจหรือปฏิบัติหน้าที่เข้าดำเนินการป้องกันและบรรเทาสาธารณภัยโดยเร็วไปพลางก่อนแล้วให้แจ้งผู้อำนวยการท้องถิ่นอื่นทราบโดยเร็ว

(๕) เมื่อเกิดสาธารณภัยขึ้นในเขตพื้นที่ขององค์กรปกครองส่วนท้องถิ่นแห่งพื้นที่ใด ให้เป็นหน้าที่ของผู้อำนวยการท้องถิ่นซึ่งมีพื้นที่ติดต่อกับหรือใกล้เคียงกับองค์กรปกครองส่วนท้องถิ่นแห่งพื้นที่นั้น ที่จะสนับสนุนการป้องกันและบรรเทาสาธารณภัยที่เกิดขึ้น

(๖) ให้องค์กรปกครองส่วนท้องถิ่นในพื้นที่ให้ความช่วยเหลือผู้ประสบภัยโดยเร็ว และให้นำแผนปฏิบัติการในการป้องกันและบรรเทาสาธารณภัยขององค์กรปกครองส่วนท้องถิ่น และแผนเผชิญเหตุที่มีอยู่มาเป็นแนวทางในการปฏิบัติงาน

(๗) ให้องค์กรปกครองส่วนท้องถิ่นในพื้นที่พิจารณาระเบียบงบประมาณและกฎหมายที่เกี่ยวข้องในการช่วยเหลือผู้ประสบภัย มุ่งประโยชน์ความปลอดภัยในชีวิตและทรัพย์สินของประชาชนเป็นลำดับแรกๆ

(๘) หากเหตุการณ์สาธารณภัยนั้นเกินขีดความสามารถและศักยภาพของท้องถิ่นนั้นๆ จะรับมือกับสาธารณภัยนั้นๆ ได้ และผู้อำนวยการท้องถิ่นได้รับการสนับสนุน ให้แจ้งผู้อำนวยการอำเภอเพื่อสั่งการให้องค์กรปกครองส่วนท้องถิ่นอื่นในเขตพื้นที่อำเภอให้การสนับสนุนการป้องกันและบรรเทาสาธารณภัยในพื้นที่ประสบสาธารณภัย เพื่อป้องกัน บรรเทา และลดผลกระทบจากสาธารณภัยให้ยุติโดยเร็ว

#### ๔.๒.๒ การประกาศเขตการให้ความช่วยเหลือผู้ประสบภัยพิบัติกรณีฉุกเฉิน

เมื่อมีการประกาศเขตพื้นที่ประสบสาธารณภัยแล้ว หากสาธารณภัยที่เกิดขึ้นนั้นเป็นภัยพิบัติตามระเบียบกระทรวงการคลังว่าด้วยเงินทดรองราชการเพื่อช่วยเหลือผู้ประสบภัยพิบัติกรณีฉุกเฉิน พ.ศ. ๒๕๕๖ และที่แก้ไขเพิ่มเติม และมีความจำเป็นต้องใช้จ่ายเงินทดรองราชการเพื่อช่วยเหลือผู้ประสบภัยพิบัติกรณีฉุกเฉินเพื่อบรรเทาความเดือดร้อนเฉพาะหน้าของผู้ประสบภัย แต่มิได้มุ่งหมายที่จะชดใช้ความเสียหายแก่ผู้ใด ให้เป็นอำนาจของผู้ว่าราชการจังหวัดร่วมกับคณะกรรมการให้ความช่วยเหลือผู้ประสบภัยพิบัติจังหวัด (ก.ช.ภ.จ.) ดำเนินการประกาศเขตให้ความช่วยเหลือผู้ประสบภัยพิบัติกรณีฉุกเฉินตามหลักเกณฑ์และวิธีการที่กระทรวงการคลังกำหนดต่อไป โดยมี “คณะกรรมการให้ความช่วยเหลือผู้ประสบภัยพิบัติอำเภอ” (ก.จ.ภ.อ.) มีนายอำเภอหรือปลัดอำเภอผู้เป็นหัวหน้ากิ่งอำเภอเป็นประธาน มีผู้แทนองค์กรปกครองส่วนท้องถิ่นในเขตอำเภอหรือกิ่งอำเภอนั้นหนึ่งคนสำรวจความเสียหายจากภัยพิบัติที่เกิดขึ้นในอำเภอหรือกิ่งอำเภอที่รับผิดชอบ และให้ความช่วยเหลือเสนอต่อ “คณะกรรมการให้ความช่วยเหลือผู้ประสบภัยพิบัติจังหวัด” (ก.ช.ภ.จ.) เพื่อประกาศเขตการให้ความช่วยเหลือฯ ต่อไป ทั้งนี้ องค์กรปกครองส่วนท้องถิ่นเป็นผู้สำรวจความเสียหายจากภัยพิบัติกรณีฉุกเฉินที่เกิดขึ้นในแต่ละพื้นที่ที่รับผิดชอบตามอำนาจหน้าที่ที่กำหนด โดยมี ก.ช.ภ.อ. เป็นผู้ตรวจสอบและกลั่นกรองการให้ความช่วยเหลือผู้ประสบภัยพิบัติจากการสำรวจความเสียหายดังกล่าวข้างต้น



## ๔.๓ การจัดการในภาวะฉุกเฉิน

๔.๓.๑ แนวทางปฏิบัติในการจัดการเมื่อเกิดสาธารณภัยในองค์กรปกครองส่วนท้องถิ่น ให้ดำเนินการ ดังนี้

(๑) เมื่อเกิดหรือคาดว่าจะเกิดสาธารณภัยขึ้นในเขตองค์กรปกครองส่วนท้องถิ่น แห่งพื้นที่ใด ให้เป็นหน้าที่ของผู้อำนวยการท้องถิ่นขององค์กรปกครองส่วนท้องถิ่นแห่งพื้นที่นั้น เข้าดำเนินการ ป้องกันและบรรเทาสาธารณภัยโดยเร็วและให้แจ้งผู้อำนวยการอำเภอที่รับผิดชอบในเขตพื้นที่ และผู้อำนวยการ จังหวัดทราบทันที

(๒) กรณีที่พื้นที่ที่เกิดหรือคาดว่าจะเกิดสาธารณภัยอยู่ในความรับผิดชอบของ ผู้อำนวยการท้องถิ่นหลายคน ผู้อำนวยการท้องถิ่นคนหนึ่งคนใดจะใช้อำนาจหรือปฏิบัติหน้าที่ไปพลางก่อนก็ได้ แล้วให้แจ้งผู้อำนวยการท้องถิ่นอื่นทราบโดยเร็ว

(๓) เมื่อเกิดสาธารณภัยขึ้น เจ้าพนักงานที่ประสบเหตุมีหน้าที่ต้องเข้าดำเนินการ เบื้องต้น เพื่อระงับภัยนั้น แล้วรีบรายงานให้ผู้อำนวยการท้องถิ่นเพื่อสั่งการต่อไป และในกรณีจำเป็น อันไม่อาจ หลีกเสี่ยงได้ ให้เจ้าพนักงานมีอำนาจดำเนินการใดเพื่อประโยชน์ในการคุ้มครองชีวิตหรือ ป้องกัน อันตรายที่จะเกิดแก่บุคคลได้

(๔) กรณีเจ้าพนักงานจำเป็นต้องเข้าไปในอาคาร หรือสถานที่ที่อยู่ใกล้เคียงกับ บริเวณที่เกิด สาธารณภัยเพื่อทำการป้องกันและบรรเทาสาธารณภัยให้กระทำได้ต่อเมื่อได้รับอนุญาตจาก เจ้าของหรือผู้ครอบครองอาคารหรือสถานที่แล้ว เว้นแต่ไม่มีเจ้าของหรือผู้ครอบครองอยู่ในเวลานั้น หรือ เมื่อมี ผู้อำนวยการอยู่ด้วย และหากทรัพย์สินนั้นเป็นสิ่งที่ทำให้เกิดสาธารณภัยได้ง่าย ให้เจ้าพนักงานมีอำนาจ สั่งให้ เจ้าของหรือผู้ครอบครองขนย้ายทรัพย์สินออกจากอาคารหรือสถานที่ดังกล่าวได้หากเจ้าของหรือ ผู้ครอบครอง ไม่ปฏิบัติตามคำสั่ง ให้เจ้าพนักงานมีอำนาจขนย้ายทรัพย์สินนั้นได้ตามความจำเป็น แก่การป้องกันและบรรเทา สาธารณภัย โดยเจ้าพนักงานไม่ต้องรับผิดชอบต่อความเสียหายอัน เกิดจากการกระทำดังกล่าว

(๕) ให้ผู้อำนวยการในเขตพื้นที่ที่รับผิดชอบสำรวจความเสียหายที่เกิดขึ้นและ ทำบัญชี รายชื่อผู้ประสบภัยและทรัพย์สินที่เสียหายไว้เป็นหลักฐาน พร้อมทั้งออกหนังสือรับรอง ให้ผู้ประสบภัยไว้เป็น หลักฐานในการรับการสงเคราะห์และฟื้นฟู

### ๔.๓.๒ หลักการปฏิบัติ

(๑) การรายงานตัวและทรัพยากรในการป้องกันและบรรเทาสาธารณภัย ให้เจ้าหน้าที่ เจ้าพนักงาน และอาสาสมัครต่างๆ ที่มาร่วมปฏิบัติงานเข้ารายงานตัวที่ศูนย์ปฏิบัติการฉุกเฉินองค์การบริหาร ส่วนตำบลท่าโสม ในพื้นที่ที่เกิดภัย ก่อนรับมอบภารกิจและพื้นที่รับผิดชอบ ไปปฏิบัติ

(๒) การเข้าควบคุมสถานการณ์ คำนึงถึงหลักการ ดังนี้

(๒.๑) การปฏิบัติการระยะ ๒๔ ชั่วโมงแรก เน้นการค้นหาผู้รอดชีวิต การรักษาพยาบาลผู้บาดเจ็บ น้ำดื่ม อาหารปรุงสำเร็จ เสื้อผ้า ฯลฯ

(๒.๒) การปฏิบัติการระยะ ๒๔-๔๘ ชั่วโมง (๑-๒ วัน) เน้นการค้นหาผู้รอดชีวิต และทรัพย์สิน สืบหาญาติ จัดตั้งศูนย์พักพิงชั่วคราว การรักษาพยาบาล การจัดการศพ อาหาร น้ำดื่ม ยารักษา โรค เครื่องครัว

(๒.๓) การปฏิบัติการระยะ ๔๘-๗๒ ชั่วโมง (๒-๓ วัน) เน้นการค้นหาผู้รอดชีวิต การ สืบหาญาติ การรักษาพยาบาล การจัดการศพ การสงเคราะห์เบื้องต้น เงินชดเชย การค้นหาทรัพย์สินและข้อมูล การให้ความช่วยเหลือ ฯลฯ

(๒.๔) การปฏิบัติการค้นหาหลังระยะ ๗๒ ชั่วโมงขึ้นไป (หลัง ๓ วันขึ้นไป) ให้พิจารณาสนับสนุนการปฏิบัติการค้นหาในระยะ ๑-๓ วันแรก โดยเน้นการช่วยเหลือชีวิตคนก่อน ตามด้วยทรัพย์สิน พร้อมทั้งสนับสนุนการปฏิบัติงานให้ครอบคลุมและทั่วถึง ตลอดจนการสับเปลี่ยนกำลังพลเพื่อให้สามารถปฏิบัติงานได้อย่างต่อเนื่อง ฯลฯ

#### ๔.๓.๓ การควบคุมสถานการณ์และการเผชิญเหตุ

ศูนย์ปฏิบัติการฉุกเฉินองค์การบริหารส่วนตำบลท่าโสม ได้วางแผนการเผชิญเหตุสาธารณภัยที่เกิดขึ้นอย่างเป็นระบบ โดยกำหนดโครงสร้างองค์กร ข้อมูลการสนับสนุนการตัดสินใจ การควบคุม การสั่งการ และการใช้แนวทางปฏิบัติที่เหมาะสมเพื่อให้การจัดการในภาวะฉุกเฉินเป็นไปอย่างมีประสิทธิภาพ ดังนี้

##### (๑) การรับแจ้งเหตุและการรายงาน

ให้ผู้รับผิดชอบจัดทำรายงานข้อเท็จจริงที่เกิดขึ้น ทั้งด้านสถานการณ์สาธารณภัย ด้านการปฏิบัติการระงับบรรเทาสาธารณภัย ด้านการให้ความช่วยเหลือ และด้านอื่นๆ ที่จำเป็น โดยคำนึงถึงความถูกต้อง ชัดเจน รวดเร็ว โดยให้ชุมชน/หมู่บ้านสำรวจความเสียหายและความต้องการเบื้องต้นตามแบบรายงานเหตุด่วนสาธารณภัย แล้วรายงานต่อศูนย์ปฏิบัติการฉุกเฉินองค์การบริหารส่วนตำบลท่าโสม

##### (๒) การประเมินสถานการณ์ในภาวะฉุกเฉิน มีขั้นตอนดังต่อไปนี้

(๒.๑) นำข้อมูลที่ได้ทั้งหมดมาวิเคราะห์สถานการณ์สาธารณภัยที่เกิดขึ้น

(๒.๒) กำหนดแนวทางปฏิบัติ เลือกทางที่ดีที่สุดและมีความเสี่ยงน้อยที่สุด

(๒.๓) มีการคาดการณ์เพิ่มเติมในเรื่องปัจจัยความเสี่ยงที่เพิ่มขึ้น การขอรับการ

สนับสนุนเพิ่มเติม

(๒.๔) การจัดการข้อมูล ให้หัวหน้าทีมเป็นผู้นำในการสอบถามสำรวจข้อมูลสถานที่ สิ่งที่เป็นอันตรายต่อนักกู้ภัย พร้อมทั้งบันทึกวัน เวลา ชื่อที่อยู่ผู้ให้ข้อมูล และรายงานข้อมูลให้ศูนย์ปฏิบัติการฉุกเฉินองค์การบริหารส่วนตำบลท่าโสมทราบ มีการบรรยายสรุปให้ลูกทีมทราบ กำหนดพื้นที่อันตราย พื้นที่ปฏิบัติการ พื้นที่ปลอดภัย รวมทั้งจัดระบบต่างๆ ได้แก่ แก๊ส ไฟฟ้า ประปา เป็นต้น ซึ่งเป็นอันตรายต่อนักกู้ภัย

(๒.๕) การสั่งการ ผู้สั่งการต้องเป็นคนเดียวที่สามารถชี้แจงการปฏิบัติได้ การสั่งการต้องชัดเจน ไม่คลุมเครือ มีความมั่นใจและเด็ดขาด หัวหน้าหน่วยหรือผู้ควบคุมชุดปฏิบัติการต้องรายงานตัวต่อผู้อยู่ในเหตุการณ์ และต่อผู้บัญชาการเหตุการณ์ ณ จุดเกิดเหตุ ทั้งก่อนการปฏิบัติและภายหลังเสร็จสิ้นภารกิจ

(๒.๖) การรวบรวมข้อมูล ได้แก่ ปัญหาอุปสรรคข้อขัดข้อง สาเหตุของการเกิดเหตุการณ์ ผลการปฏิบัติ รวมทั้งแนวทางการแก้ไขและนำข้อเสนอแนะมาวิเคราะห์

##### (๔) การค้นหาและช่วยชีวิต

- กำหนดเขตและกั้นเขตพื้นที่ประสบภัย ห้ามไม่ให้ผู้ที่ไม่มีความรู้และความรับผิดชอบเข้าพื้นที่ประสบภัย

- สนธิกำลังเข้าปฏิบัติการค้นหาช่วยเหลือผู้ประสบภัยโดยเร็ว โดยสั่งใช้หน่วยกู้ชีพกู้ภัยเข้าปฏิบัติการในพื้นที่ประสบภัย พร้อมอุปกรณ์ เครื่องมือ เครื่องจักร ที่จำเป็นในการกู้ชีพกู้ภัย

- กรณีมีสถานการณ์รุนแรง ควรจัดหาอุปกรณ์ที่ใช้เทคโนโลยีขั้นสูงมาใช้ในการกู้ภัย

ตารางที่ ๔-๑ : การปฏิบัติขณะเกิดภัยขององค์การบริหารส่วนตำบลท่าโสม

ลำดับที่	การปฏิบัติ	ส่วนงานที่รับผิดชอบ	หน่วยรับผิดชอบ/ ผู้รับผิดชอบในพื้นที่ (ระบุเบอร์โทรศัพท์)
๑	จัดตั้งศูนย์ปฏิบัติการฉุกเฉินท้องถิ่น (ตามข้อ ๔.๑)	ส่วนอำนวยการ	สำนักปลัด นางสาวสุนีย์ โกสกุล โทร ๐๓๙ - ๕๙๙๘๗๙
๒	<b>รับแจ้งเหตุและรายงานสถานการณ์</b> จัดเตรียมเจ้าหน้าที่เพื่อรับแจ้งเหตุและรายงานสถานการณ์ให้กองอำนวยการป้องกันและบรรเทาสาธารณภัยองค์การบริหารส่วนตำบลท่าโสม และกองอำนวยการป้องกันและบรรเทาสาธารณภัยอำเภอทราบเพื่อจะได้เสนอผู้ว่าราชการจังหวัด/ผู้อำนวยการจังหวัด พิจารณาประกาศเขตพื้นที่ประสบสาธารณภัย และประกาศเขตพื้นที่การให้ความช่วยเหลือฯ ต่อไป จนกว่าสถานการณ์สิ้นสุด	ส่วนอำนวยการ	สำนักปลัด นางสาวสุนีย์ โกสกุล โทร ๐๓๙ - ๕๙๙๘๗๙
๓	ออกสำรวจพื้นที่และประเมินสถานการณ์ จัดชุดเคลื่อนที่เร็วเข้าสำรวจพื้นที่และประเมินสถานการณ์ เพื่อวางแผนรับมือกับสถานการณ์ภัย	ส่วนอำนวยการ	กองช่าง นายพรเทพ ฉาบกังวล โทร ๐๓๙ - ๕๙๙๘๗๙
๔	<b>ประเมินสถานการณ์ในภาวะฉุกเฉิน</b> วิเคราะห์และประเมินสถานการณ์การเกิดสาธารณภัยเพื่อการตัดสินใจแก้ปัญหา โดยพิจารณาเรื่องความรุนแรง ระยะเวลาการเกิดภัย พื้นที่และประชาชนผู้ที่จะได้รับผลกระทบ ความเปราะบาง และความสามารถของพื้นที่ในการรับภัย แนวโน้มการเกิดภัยซ้ำขึ้นอีก ภัยที่ตามมา รวมถึงภัยที่มีความซับซ้อน เพื่อกำหนดแนวทางการตอบโต้และการแจ้งเตือนภัย	ส่วนอำนวยการ	สำนักปลัด นางสาวสุนีย์ โกสกุล โทร ๐๓๙ - ๕๙๙๘๗๙
๕	บริหารจัดการข้อมูลข่าวสารในภาวะฉุกเฉินอย่างถูกต้อง ชัดเจน และเป็นระบบ	ส่วนอำนวยการ	สำนักปลัด นางสาวสุนีย์ โกสกุล โทร ๐๓๙ - ๕๙๙๘๗๙
๖	<b>แจ้งเตือนประชาชน</b> (๑) ตรวจสอบข้อมูลยืนยันความถูกต้องของการเกิดสาธารณภัยจากหน่วยงานที่เกี่ยวข้องทุกแหล่ง ก่อนแจ้งเตือนผ่านช่องทางการสื่อสารทุกชนิด (๒) ดำเนินการแจ้งเตือนภัยไปยังชุมชนพื้นที่ประสบภัยและพื้นที่ข้างเคียง โดยสื่อ ข่ายการสื่อสาร เครื่องมืออุปกรณ์เตือนภัยที่มีอยู่ของชุมชน เช่น วิทยุชุมชน หอกระจายข่าว หอเตือนภัย โทรโข่ง เป็นต้น (๓) ข้อมูลการแจ้งเตือนภัยต้องชัดเจน ทันท่วงที ถูกต้อง และเข้าใจง่าย บ่งบอกถึงอันตรายที่กำลังจะเกิดขึ้นกับชีวิตและทรัพย์สิน วิธีการปฏิบัติของประชาชน รวมทั้งวิธีการแจ้งเหตุ โดยต้องแจ้งเตือนจนกว่าสถานการณ์ภัยจะสิ้นสุด (๔) ในกรณีเกิดไฟฟ้าดับ การสื่อสาร เครื่องมือ สัญญาณเตือนภัย ไม่สามารถใช้ได้ ให้ใช้สัญลักษณ์การเตือนภัย เช่น ธง นกหวีด หรือการเตือนภัยอื่นที่ได้มีการซักซ้อมความเข้าใจกับประชาชนไว้แล้ว เป็นต้น	ส่วนอำนวยการ	สำนักปลัด นางสาวสุนีย์ โกสกุล โทร ๐๓๙ - ๕๙๙๘๗๙

ลำดับที่	การปฏิบัติ	ส่วนงานที่รับผิดชอบ	หน่วยรับผิดชอบ/ ผู้รับผิดชอบในพื้นที่ (ระบุเบอร์โทรศัพท์)
๗	<b>อพยพผู้ประสบภัย</b> กรณีเมื่อเกิดหรือใกล้จะเกิดสาธารณภัยในพื้นที่ และมีผู้อยู่อาศัยในพื้นที่นั้นจะเกิดอันตราย โดยอพยพเฉพาะเท่าที่จำเป็นแก่การป้องกันและบรรเทา สาธารณภัย พร้อมทั้งรายงานผู้อำนวยการท้องถิ่น ผู้อำนวยการอำเภอ ตามลำดับ รายละเอียดปรากฏตาม ข้อ ๔.๗	ส่วนปฏิบัติการ	สำนักปลัด นางสาวสุนีย์ โกสกุล โทร ๐๓๙ - ๕๙๙๘๗๙
๘	<b>กำหนดพื้นที่เตรียมปฏิบัติการ (Staging Area)</b> เป็นพื้นที่เตรียมปฏิบัติการจัดตั้งขึ้นเพื่อใช้เป็นสถานที่จัดเก็บและพักรอชั่วคราวของทรัพยากร (วัสดุอุปกรณ์ เครื่องมือ เครื่องจักรกล ยานพาหนะ) ที่ได้มาและพร้อมใช้ เพื่อรอการส่งใช้ทรัพยากร	ส่วนปฏิบัติการ	สำนักปลัด นางสาวสุนีย์ โกสกุล โทร ๐๓๙ - ๕๙๙๘๗๙
๙	<b>ระดมทรัพยากรเข้าสนับสนุนการจัดการสาธารณภัย</b> (๑) ระดมทรัพยากร ทั้งกำลังคน วัสดุอุปกรณ์ เครื่องมือ เครื่องจักร มายังจุดรวบรวมทรัพยากรเพื่อรอรับการมอบหมายภารกิจ ให้พร้อมใช้ตลอด ๒๔ ชั่วโมง เพื่อรอการส่งใช้เข้าสนับสนุนการปฏิบัติการในพื้นที่ประสบภัย (๒) ระดมทรัพยากรเข้าพื้นที่เตรียมปฏิบัติการ (Staging Area) พร้อมทั้งจัดเตรียม เครื่องจักรกล ยานพาหนะ วัสดุอุปกรณ์ เครื่องมือเครื่องใช้ และพลังงาน เพื่อจัดการสาธารณภัย	ส่วนสนับสนุน	สำนักปลัด นางสาวสุนีย์ โกสกุล โทร ๐๓๙ - ๕๙๙๘๗๙
๑๐	<b>กำหนดและแบ่งโซนพื้นที่ในการสนับสนุนการเผชิญเหตุ</b> ออกเป็น.....โซน ประกอบด้วย โซนที่ ๑ ประกอบด้วย หมู่ ๑ มีกำนัน รับผิดชอบพื้นที่ โซนที่ ๒ ประกอบด้วย หมู่ ๒ และ หมู่ ๕ มีผู้ใหญ่บ้านหมู่ ๒ และผู้ใหญ่บ้านหมู่ ๕ รับผิดชอบพื้นที่ โซนที่ ๓ ประกอบด้วย หมู่ ๓ มีผู้ใหญ่บ้านหมู่ ๓ รับผิดชอบพื้นที่ โซนที่ ๔ ประกอบด้วย หมู่ ๔ มีผู้ใหญ่บ้านหมู่ ๔ รับผิดชอบพื้นที่ หมายเหตุ : สามารถปรับโซนพื้นที่ได้ตามสถานการณ์และขนาดของพื้นที่	ส่วนอำนวยการ	สำนักปลัด นางสาวสุนีย์ โกสกุล โทร ๐๓๙ - ๕๙๙๘๗๙
๑๑	<b>จัดชุดปฏิบัติการเคลื่อนที่เร็วเข้าปฏิบัติการจัดการสาธารณภัย</b> สั่งให้หน่วยกู้ชีพกู้ภัยเข้าปฏิบัติการในพื้นที่ประสบภัย เพื่อควบคุมสถานการณ์ไม่ให้ลุกลามขยายตัวให้เจ้าหน้าที่ เจ้าหน้าที่งาน และอาสาสมัครต่างๆ ที่มาร่วมปฏิบัติงานเข้ารายงานตัวที่ศูนย์ปฏิบัติการฉุกเฉินองค์การบริหารส่วนตำบลท่าโสม ก่อนรับมอบภารกิจและพื้นที่รับผิดชอบไปปฏิบัติ รวมถึงเครื่องมือ อุปกรณ์ในการเข้าสนับสนุนจัดการสาธารณภัย	ส่วนปฏิบัติการ	สำนักปลัด นางสาวสุนีย์ โกสกุล โทร ๐๓๙ - ๕๙๙๘๗๙
๑๒	<b>การเผชิญเหตุ</b> (๑) การปฏิบัติการระยะ ๒๔ ชั่วโมงแรก ให้ความสำคัญในการค้นหาผู้รอดชีวิตเป็นลำดับแรก ต่อด้วยการรักษาพยาบาลผู้บาดเจ็บ มีแนวทางปฏิบัติดังนี้ (๑.๑) กำหนดเขตและกั้นเขตพื้นที่ประสบภัย ห้ามมิให้ผู้ที่ไม่มีหน้าที่และความรับผิดชอบที่เกี่ยวข้องเข้าพื้นที่ประสบภัยโดยเด็ดขาด (๑.๒) สนธิกำลังเข้าปฏิบัติการค้นหาช่วยเหลือผู้ประสบภัยโดยเร็ว ดังนี้ (๑.๒.๑) สั่งการให้หน่วยกู้ชีพกู้ภัยที่มีศักยภาพเข้าปฏิบัติงาน ใน	ส่วนปฏิบัติการ	สำนักปลัด นางสาวสุนีย์ โกสกุล โทร ๐๓๙ - ๕๙๙๘๗๙

ลำดับที่	การปฏิบัติ	ส่วนงานที่รับผิดชอบ	หน่วยรับผิดชอบ/ ผู้รับผิดชอบในพื้นที่ (ระบุเบอร์โทรศัพท์)
	<p>พื้นที่ประสบภัย</p> <p>(๑.๒.๒) สั่งการให้เจ้าหน้าที่ที่รับผิดชอบเครื่องมือ เครื่องจักร ที่จำเป็นในการกู้ชีพกู้ภัย เข้าปฏิบัติงานในพื้นที่ประสบภัย</p> <p>(๑.๒.๓) อพยพประชาชนและสัตว์เลี้ยงตามความจำเป็นของสถานการณ์ภัย</p> <p>(๑.๒.๔) กรณีพื้นที่ใดเป็นพื้นที่วิกฤต ไม่สามารถเข้าพื้นที่ โดยทางรถยนต์หรือทางเรือได้ ให้ประสานขอรับการสนับสนุนเฮลิคอปเตอร์จากหน่วยงานทหารหรือตำรวจในพื้นที่ หรือพื้นที่ใกล้เคียงเพื่อช่วยเหลือผู้ประสบภัยอย่างเร่งด่วน</p> <p>(๑.๒.๕) จัดตั้งศูนย์พักพิงชั่วคราวแก่ผู้ประสบภัยที่บ้านเรือนเสียหายอย่างเร่งด่วนเป็นลำดับแรก และจัดระเบียบศูนย์พักพิงชั่วคราว พร้อมทั้งลงทะเบียนผู้อพยพ</p> <p>(๑.๒.๖) ระดมกำลังแพทย์และพยาบาลจากโรงพยาบาลส่งเสริมสุขภาพประจำตำบลใกล้เคียง เข้าช่วยปฏิบัติงานในพื้นที่ประสบภัย</p> <p>(๑.๒.๗) กรณีโครงสร้างพื้นฐานได้รับความเสียหายให้เร่งซ่อมแซมเส้นทางคมนาคม ระบบสื่อสาร ไฟฟ้า และประปา แล้วแต่กรณี ให้สามารถใช้การได้หรือจัดทำระบบสำรองเพื่อให้ชุดปฏิบัติการสามารถปฏิบัติงานในพื้นที่ได้</p> <p>(๑.๒.๘) จัดเตรียมเครื่องอุปโภคบริโภคพื้นฐาน ตลอดจนจัดหาอาหารที่ปรุงสำเร็จ น้ำดื่ม เครื่องยุงชีวะที่จำเป็นให้แก่ประชาชนและเจ้าหน้าที่ปฏิบัติงานในพื้นที่ประสบภัยให้เพียงพอและทั่วถึง</p> <p><b>(๒) การปฏิบัติการระยะ ๒๔ - ๔๘ ชั่วโมง (๑ - ๒ วัน)</b> ให้ความสำคัญในการค้นหาผู้รอดชีวิตและทรัพย์สิน การสืบหาญาติ การจัดตั้งศูนย์พักพิงชั่วคราว การรักษาพยาบาล การจัดการศพ อาหาร น้ำดื่ม ยารักษาโรค เครื่องครัว ข้อมูลสถานการณ์ มีแนวทางปฏิบัติ ดังนี้</p> <p>(๒.๑) สำรวจความต้องการของผู้ประสบภัยในเบื้องต้น เพื่อกำหนดมาตรการช่วยเหลืออย่างต่อเนื่องในช่วงระหว่างเกิดภัยและจัดทำบัญชี การช่วยเหลือผู้ประสบภัย</p> <p>(๒.๒) จัดเจ้าหน้าที่ปฏิบัติงานด้านการรักษาพยาบาล และเวชภัณฑ์ ที่จำเป็นมายังพื้นที่ประสบภัยและเตรียมสถานพยาบาลสำรองให้เพียงพอ</p> <p>(๒.๓) จัดส่งปัจจัยสี่ที่จำเป็นต่อการดำรงชีวิต เช่น อาหาร น้ำดื่ม เครื่องนุ่งห่ม และยารักษาโรค เป็นต้น มายังศูนย์พักพิงชั่วคราว</p> <p>(๒.๔) ตรวจสอบเส้นทางคมนาคมที่ได้รับความเสียหายจากสาธารณภัย พร้อมทั้งตัดป้ายเตือน หรือวางแผนปิดกั้นช่องทางจราจร ให้ประชาชนผู้ใช้เส้นทางทราบ จัดเจ้าหน้าที่ตำรวจหรืออาสาสมัครอำนวยความสะดวกการจราจรในจุดอันตราย</p> <p>(๒.๕) รักษาความสงบเรียบร้อยและจัดการจราจรในพื้นที่ประสบภัยและศูนย์พักพิงชั่วคราว</p> <p>(๒.๖) ตั้งศูนย์ข้อมูลผู้ประสบภัย เพื่อรวบรวมและเป็นแหล่งข้อมูล ในการติดต่อประสานงานให้ประชาชนสามารถสอบถามข้อมูลผู้บาดเจ็บและเสียชีวิตได้</p>		<p>สำนักปลัด นางสาวสุนีย์ โกสกุล โทร ๐๓๙ - ๕๙๙๘๗๙</p>

ลำดับที่	การปฏิบัติ	ส่วนงานที่รับผิดชอบ	หน่วยรับผิดชอบ/ ผู้รับผิดชอบในพื้นที่ (ระบุเบอร์โทรศัพท์)
	<p><b>(๓) การปฏิบัติการระยะ ๔๘ – ๗๒ ชั่วโมง (๒ – ๓ วัน)</b> ให้ความสำคัญกับการค้นหาผู้รอดชีวิตอย่างต่อเนื่องจากปฏิบัติการระยะ ๒๔ – ๔๘ ชั่วโมงแรก การสืบหาญาติ การรักษาพยาบาล การจัดการศพ การสงเคราะห์เบื้องต้น อาหาร น้ำดื่ม ยารักษาโรค เงินชดเชย การค้นหาทรัพย์สิน และข้อมูลการให้ความช่วยเหลือ มีแนวทางปฏิบัติ ดังนี้</p> <p>(๓.๑) กรณีมีผู้เสียชีวิตจำนวนมากให้จัดเตรียมสถานที่และอุปกรณ์ เก็บรักษาศพในระยะแรก (วัดและตู้แช่ศพ) พร้อมทั้งให้หน่วยงานที่เกี่ยวข้องตรวจสอบชั้นสูตรเบื้องต้น บันทึกข้อมูลศพ การเก็บรักษาหลักฐาน และเตรียมข้อมูลทั้งหมดเพื่อการตรวจพิสูจน์เอกลักษณ์บุคคล</p> <p>(๓.๒) การจัดหน่วยบริการประกันสังคมเคลื่อนที่และให้บริการทางการแพทย์</p> <p>(๓.๓) การประเมินสถานการณ์ภัยอย่างใกล้ชิด ตลอดจนประสาน การช่วยเหลือ รับเรื่องราวร้องทุกข์ ประสานรับข้อมูลความเสียหายเบื้องต้น ความต้องการเบื้องต้น</p> <p><b>(๔) การปฏิบัติการระยะ ๗๒ ชั่วโมง (๓ วัน) ขึ้นไป</b> ให้พิจารณาสนับสนุนการปฏิบัติการณ์หาระยะ ๒๔ ชั่วโมงแรก (๑ วัน) เป็นลำดับแรกก่อน การปฏิบัติการณ์หาระยะ ๒๔ – ๔๘ ชั่วโมง (๑ – ๒ วัน) และการปฏิบัติการณ์หาระยะ ๔๘ – ๗๒ ชั่วโมง (๒ – ๓ วัน) ตามลำดับ โดยเน้นการช่วยเหลือชีวิตคนก่อน ตามด้วยทรัพย์สิน พร้อมทั้งสนับสนุนการปฏิบัติงานให้ครอบคลุมและทั่วถึงตลอดจนการสืบเปลี่ยนกำลังพลเพื่อให้สามารถปฏิบัติงานได้อย่างมีประสิทธิภาพและต่อเนื่อง</p>		<p>สำนักปลัด นางสาวสุนีย์ โกสกุล โทร ๐๓๙ – ๕๙๙๘๗๙</p>
๑๓	ปกป้องสถานที่สำคัญ เช่น โรงพยาบาล โรงเรียน วัด เขตพระราชฐาน แหล่งโบราณสถาน (ถ้ามี) เป็นต้น และปกป้องระบบสาธารณูปโภค เช่น ระบบไฟฟ้า ระบบประปา เป็นต้น	ส่วนปฏิบัติการ	สำนักปลัด นางสาวสุนีย์ โกสกุล โทร ๐๓๙ – ๕๙๙๘๗๙
๑๔	การจัดตั้งและบริหารจัดการศูนย์พักพิงชั่วคราว (กรณีที่มีการอพยพ) รายละเอียดตามข้อ ๔.๑๐	ส่วนสนับสนุน	สำนักปลัด นางสาวสุนีย์ โกสกุล โทร ๐๓๙ – ๕๙๙๘๗๙
๑๕	<b>สงเคราะห์ช่วยเหลือผู้ประสบภัย</b> สงเคราะห์ช่วยเหลือผู้ประสบภัยและจัดส่งปัจจัยที่จำเป็นต่อการดำรงชีวิต เช่น อาหาร น้ำดื่ม และเครื่องนุ่งห่ม เป็นต้น ไปยังพื้นที่ประสบภัย	ส่วนสนับสนุน	สำนักปลัด นางสาวสุนีย์ โกสกุล โทร ๐๓๙ – ๕๙๙๘๗๙
๑๖	<b>การประเมินความเสียหายและความต้องการความช่วยเหลือในช่วงขณะเกิดภัย</b> องค์กรปกครองส่วนท้องถิ่นแห่งพื้นที่สำรวจและจัดทำข้อมูลความต้องการของผู้ประสบภัยในเบื้องต้น และรายงานให้อำเภอเพื่อประกอบการร้องขอการสนับสนุนและนำไปกำหนดเป็นมาตรการและแนวทางในการช่วยเหลือ เช่น ความช่วยเหลือด้านอาหาร น้ำดื่ม การรักษาพยาบาล สุขอนามัยและการกำจัดสิ่งปฏิกูล เป็นต้น	ส่วนอำนวยการ	สำนักปลัด นางสาวสุนีย์ โกสกุล โทร ๐๓๙ – ๕๙๙๘๗๙
๑๗	<b>จัดตั้งศูนย์ข้อมูลประชาสัมพันธ์ร่วม (Joint Information Center : JIC)</b> ทำหน้าที่ประสานข้อมูลข่าวสารสาธารณะที่เกี่ยวข้องกับการดำเนินกิจกรรมการจัดการเหตุฉุกเฉิน และเป็นศูนย์ที่อยู่ใกล้ชิดกับเหตุการณ์ สามารถเข้าถึงข้อมูลที่มี	ศูนย์ข้อมูล ประชาสัมพันธ์ ร่วม	สำนักปลัด นางสาวสุนีย์ โกสกุล โทร ๐๓๙ – ๕๙๙๘๗๙

ลำดับที่	การปฏิบัติ	ส่วนงานที่รับผิดชอบ	หน่วยรับผิดชอบ/ ผู้รับผิดชอบในพื้นที่ (ระบุเบอร์โทรศัพท์)
	การเปลี่ยนแปลงได้ตลอดเวลา จึงเป็นศูนย์กลางของการติดต่อสำหรับสื่อข่าวสารทุกประเภทที่ได้รับการกลั่นกรอง และรับรองข้อมูล เพื่อกระจายข้อมูลข่าวสารให้เกิดความถูกต้อง รวดเร็ว เป็นปัจจุบัน และต่อเนื่อง โดยให้เจ้าหน้าที่ข้อมูลข่าวสารสาธาณณะเข้ามาอยู่ร่วมกันใน ศูนย์ประสานข้อมูลร่วม		
๑๘	- กรณีมีผู้เสียชีวิตจำนวนมาก จัดให้มีการพิสูจน์เอกลักษณ์บุคคลให้เป็นไปตามอำนาจหน้าที่การปฏิบัติของสำนักงานตำรวจแห่งชาติ และหรือ ตามบันทึกข้อตกลงระหว่างหน่วยงานที่เกี่ยวข้อง - กำหนดให้มีสถานที่รองรับศพ เก็บรักษาศพ (วัดและตู้แช่ศพ) และการเคลื่อนย้ายศพ หรือนำศพไปตรวจพิสูจน์เอกลักษณ์บุคคลตามระเบียบกฎหมายที่เกี่ยวข้องอย่างเป็นระบบ	ส่วนปฏิบัติการ	สำนักปลัด นางสาวสุนีย์ โกสกุล โทร ๐๓๙ - ๕๙๙๘๗๙
๑๙	เมื่อสาธารณภัยที่เกิดขึ้นในพื้นที่ยุติแล้ว ให้ผู้อำนวยการท้องถิ่นรายงานสถานการณ์สาธารณภัยให้ผู้อำนวยการอำเภอทราบ และเมื่อมีการประกาศหรือยืนยันสถานการณ์สาธารณภัยในพื้นที่ยุติลงแล้ว ให้ดำเนินการอพยพประชาชนกลับที่ตั้งอย่างปลอดภัย	ส่วนอำนวยการ	สำนักปลัด นางสาวสุนีย์ โกสกุล โทร ๐๓๙ - ๕๙๙๘๗๙
๒๐	อพยพกลับ กรณีสถานการณ์สาธารณภัยยุติ เมื่อได้รับแจ้งข่าวการยกเลิกสถานการณ์สาธารณภัยอย่างชัดเจน ให้ผู้นำชุมชนหรือกลุ่มผู้นำอพยพรับแจ้งผู้อพยพเพื่อเตรียมความพร้อมในการอพยพกลับไปสู่ที่อยู่อาศัยต่อไป โดยจัดระเบียบและลำดับก่อนหลังการอพยพกลับ พร้อมทั้งประสานงานกับเจ้าหน้าที่ที่ดำเนินการควบคุมดูแลการอพยพกลับ	ส่วนปฏิบัติการ	สำนักปลัด นางสาวสุนีย์ โกสกุล โทร ๐๓๙ - ๕๙๙๘๗๙
๒๑	หากสถานการณ์สาธารณภัยมีความรุนแรง และหรืออาจจะเกิดสาธารณภัยซ้ำซ้อน เกินขีดความสามารถของ อปท. ให้ร้องขอขอรับการสนับสนุนจากองค์กรปกครองส่วนท้องถิ่นข้างเคียงหรืออำเภอให้ประสานขอรับการสนับสนุนจากกองอำนวยการป้องกันและบรรเทาสาธารณภัยองค์การบริหารส่วนตำบลแสนตุง และกองอำนวยการป้องกันและบรรเทาสาธารณภัยอำเภอเพื่อดำเนินการในส่วนที่เกี่ยวข้องต่อไป	ส่วนอำนวยการ	สำนักปลัด นางสาวสุนีย์ โกสกุล โทร ๐๓๙ - ๕๙๙๘๗๙

หมายเหตุ : การกำหนดส่วนงานที่รับผิดชอบ ศูนย์ปฏิบัติการฉุกเฉินของ อปท. สามารถปรับเปลี่ยนได้ตามความเหมาะสมของสถานการณ์ภัย และสอดคล้องกับบทบาทหน้าที่ภายในโครงสร้างศูนย์ปฏิบัติการฉุกเฉินองค์การบริหารส่วนตำบลท่าโสม โดยยึดหลักมาตรฐาน เอกภาพในการจัดการ และความยืดหยุ่นของโครงสร้างองค์การการจัดการในภาวะฉุกเฉิน

#### ๔.๔ การสื่อสารในภาวะฉุกเฉิน

การเตรียมความพร้อมด้านระบบและเครื่องมือสื่อสารองค์การบริหารส่วนตำบลท่าโสมมอบหมายให้...-... เป็นผู้กำกับดูแลและใช้งานความถี่วิทยุ...-...เพื่อใช้เป็นความถี่วิทยุกลางสำหรับติดต่อประสานงานระหว่างหน่วยงานของส่วนราชการ รัฐวิสาหกิจ และภาคเอกชน สำหรับการประสานงาน ด้านการป้องกันและบรรเทาสาธารณภัย ตลอดจนงานกิจการอื่นๆ ในภาวะปกติ และในภาวะไม่ปกติ โดยกำหนดให้เป็นผู้ควบคุมดูแลการใช้งานภายในองค์การบริหารส่วนตำบลท่าโสม

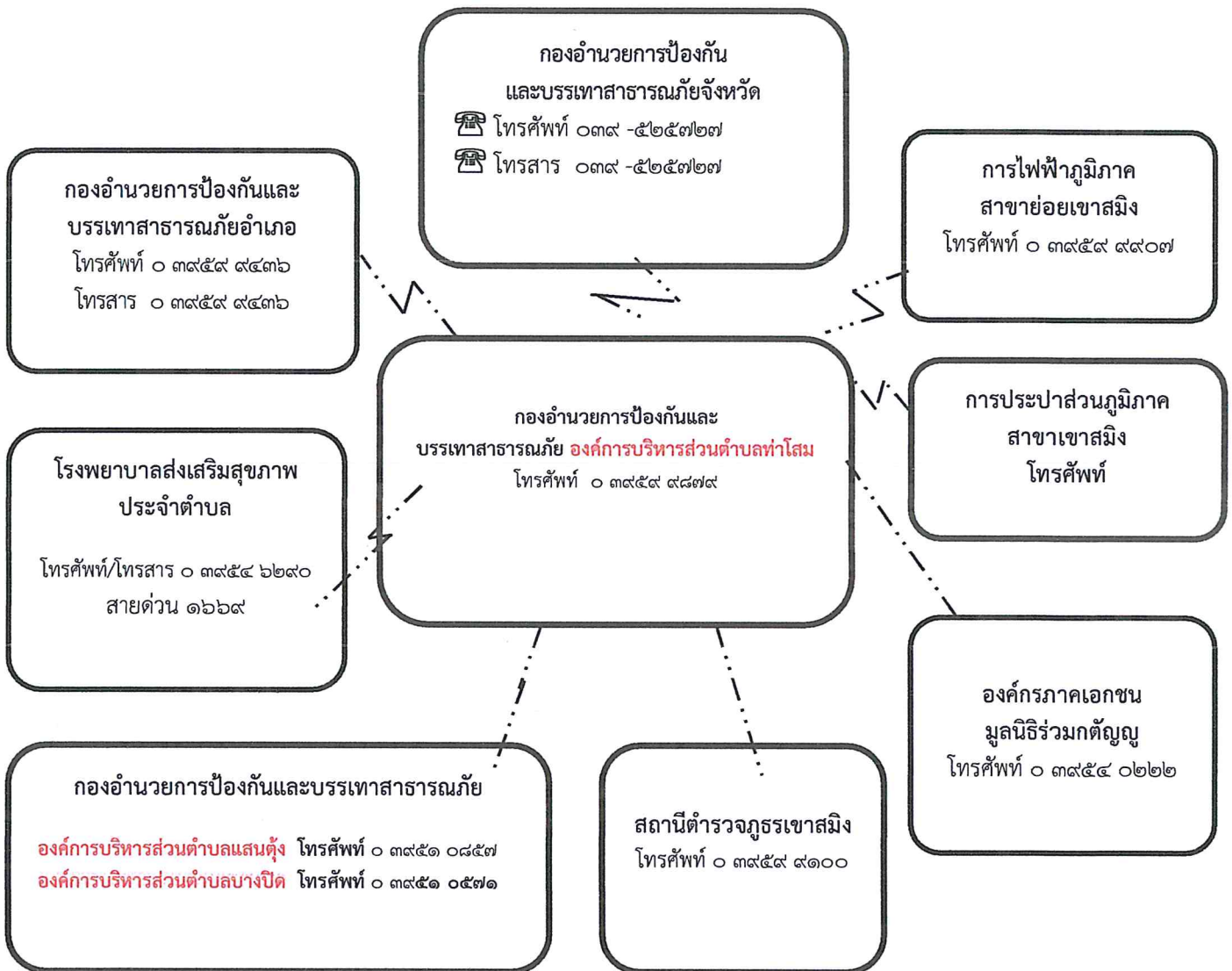
#### ๔.๔.๑ การปฏิบัติงานด้านการสื่อสารกรณีเกิดเหตุฉุกเฉิน

(๑) จัดตั้งศูนย์สื่อสารและจัดให้มีระบบสื่อสารหลัก ระบบสื่อสารรอง และระบบสื่อสารอื่นๆ ที่จำเป็นให้ใช้งานได้ตลอด ๒๔ ชั่วโมง ให้สามารถเชื่อมโยงระบบสื่อสารดังกล่าวกับหน่วยงานอื่นได้ตามปกติโดยเร็วอย่างทั่วถึงทุกพื้นที่

(๒) ใช้โครงข่ายสื่อสารทางโทรศัพท์ โทรสาร และวิทยุสื่อสารเป็นหน่วยงานหลัก หน่วยงานหลักที่วางระบบสื่อสารในภาวะฉุกเฉิน ได้แก่ องค์การบริหารส่วนตำบลท่าโสม หมายเลขโทรศัพท์/โทรสาร ๐๓๙ - ๕๙๙๘๗๙

#### ๔.๕.๒ หน่วยงานสนับสนุน ได้แก่

ลำดับที่	ชื่อหน่วยงาน	นามเรียกขาน	ความถี่วิทยุ	โทรศัพท์	โทรสาร	หมายเหตุ
๑	องค์การบริหารส่วนตำบลแสนตุง	แสนตุง	๑๖๒.๘๗๕	๐ ๓๙๕๑ ๐๘๕๗	๐ ๓๙๕๑ ๐๘๕๗	
๒	องค์การบริหารส่วนตำบลบางปิด	อ่าวตาล	๑๕๖.๐๐๐	๐ ๓๙๕๑ ๐๕๗๑	๐ ๓๙๕๑ ๐๕๗๑	



แผนภาพที่ ๔-๓ : ผังสื่อสารในการป้องกันและบรรเทาสาธารณภัย องค์การบริหารส่วนตำบลท่าโสม



#### ๔.๕ การประชาสัมพันธ์ข้อมูลข่าวสารในภาวะฉุกเฉิน

เป็นระบบและกระบวนการกระจายข้อมูลข่าวสารที่เกิดหรือคาดว่าจะเกิดสาธารณภัยขึ้น ให้ส่วนราชการและประชาชนได้รับรู้และเข้าใจสถานการณ์ โดยผ่านช่องทางการสื่อสารที่กำหนดไว้ เช่น โทรทัศน์ วิทยุ หอกระจายข่าว ฯลฯ และวิธีอื่นๆ เพื่อให้ประชาชนรับทราบ เข้าใจในสถานการณ์ที่ถูกต้องและลดความตื่นตระหนก โดยมอบให้ฝ่ายประชาสัมพันธ์ขององค์การบริหารส่วนตำบลท่าโสม เป็นหน่วยงานหลัก ดำเนินการ ดังนี้

๔.๕.๑ จัดตั้งศูนย์ข้อมูลประชาสัมพันธ์ร่วม (Join Information Center : JIC) เพื่อทำหน้าที่ประสานข้อมูลข่าวสารสาธารณะ ที่เกี่ยวข้องกับการดำเนินกิจกรรมการจัดการเหตุฉุกเฉินและเป็นศูนย์ที่อยู่ใกล้ชิดกับเหตุการณ์ สามารถเข้าถึงข้อมูลที่มีการเปลี่ยนแปลงได้ตลอดเวลา จึงเป็นศูนย์กลางของการติดต่อสำหรับสื่อข่าวสารทุกประเภทที่ได้รับ การกลั่นกรอง และรับรองข้อมูล เพื่อกระจายข้อมูลข่าวสารให้เกิดความถูกต้อง รวดเร็ว เป็นปัจจุบัน และต่อเนื่อง โดยให้เจ้าหน้าที่ข้อมูลข่าวสารสาธารณะควรต้องเข้ามาอยู่รวมกันในศูนย์ประสานข้อมูลร่วม

๔.๕.๒ ตรวจสอบยืนยันความถูกต้องของข้อมูลการเกิดภัยจากก้านัน ผู้ใหญ่บ้าน ผู้นำชุมชน อาสาสมัครแจ้งเตือนภัย กองอำนาจการป้องกันและบรรเทาสาธารณภัยระดับเหนือขึ้นไป รวมทั้งหน่วยงานที่เกี่ยวข้องก่อนแจ้งเตือนภัยผ่านช่องทางการสื่อสารทุกชนิด

๔.๕.๓ ประชาสัมพันธ์ข้อมูลข่าวสารที่ชัดเจน ทันเวลา ถูกต้อง และเข้าใจง่าย เป็นข้อมูลที่บอกถึงอันตรายที่กำลังเกิดขึ้นกับชีวิตและทรัพย์สิน อันได้แก่ ลักษณะ ขนาด จุดที่เกิดภัย รัศมีความเสียหายตามพื้นที่ การปกครอง ช่วงเวลา ระยะเวลา ภัยจะรุนแรงยิ่งขึ้นหรือไม่ และประชาชนต้องปฏิบัติอย่างไร หรือต้องมีการอพยพหรือไม่ รวมทั้งวิธีการแจ้งเหตุ หมายเลขโทรศัพท์ และการสื่อสารอื่นๆ ไปยังชุมชนพื้นที่ที่ประสบภัยและพื้นที่ข้างเคียง โดยสื่อ ข่ายการสื่อสาร เครื่องมืออุปกรณ์การเตือนภัยที่มีอยู่ของชุมชน เช่น วิทยุชุมชน หอกระจายข่าว หอเตือนภัย โทรโข่ง เป็นต้น

๔.๕.๔ จัดให้มีเจ้าหน้าที่รับผิดชอบในการให้ข้อมูลเท่าที่จำเป็นเกี่ยวกับการดำเนินการของศูนย์ปฏิบัติการฉุกเฉินองค์การบริหารส่วนตำบลท่าโสม บัญชาการเหตุการณ์แก่สื่อมวลชน และประชาชน รวมทั้งรับฟังข้อคิดเห็น ข้อมูล ข้อเรียกร้องของประชาชนที่ได้รับผลกระทบจากสถานการณ์ภัยหรือจากการปฏิบัติของเจ้าหน้าที่

๔.๕.๕ กรณีที่มีข่าวเชิงลบ ให้แจ้งข้อมูลข่าวสาร และชี้แจงข้อเท็จจริงให้สาธารณชนทราบ

#### ๔.๖ การอพยพ

เมื่อเกิดหรือคาดว่าจะเกิดสาธารณภัยขึ้นในพื้นที่ใด และการอาศัยอยู่ในเขตพื้นที่นั้น จะเป็นอันตราย ให้ผู้มีอำนาจตามมาตรา ๒๘ แห่งพระราชบัญญัติป้องกันและบรรเทาสาธารณภัย พ.ศ. ๒๕๕๐ (ผู้บัญชาการ ผู้อำนวยการ และเจ้าพนักงานซึ่งได้รับมอบหมาย) มีอำนาจสั่งอพยพผู้ซึ่งอยู่ในพื้นที่นั้นออกไปจากพื้นที่อย่างเป็นระเบียบ ทั้งนี้ ให้ดำเนินการอพยพไม่ต่ำกว่า ๑๒ ชั่วโมงก่อนเกิดสาธารณภัย และจัดให้มีกำลังเจ้าหน้าที่เข้ารักษาความสงบเรียบร้อย เพื่อป้องกันทรัพย์สินของประชาชน ให้ผู้นำชุมชนและหน่วยงานปฏิบัติตามขั้นตอน ดังนี้

##### ๔.๖.๑ การตัดสินใจอพยพ

(๑) การตัดสินใจอพยพในเขตองค์การบริหารส่วนตำบลท่าโสม กำหนดให้นายกองคการ บริหารส่วนตำบลท่าโสม ในฐานะผู้อำนวยการท้องถิ่น เป็นผู้ตัดสินใจและควบคุมการอพยพประชาชนออกจากพื้นที่ประสบภัย โดยมีปลัด อบต. ในฐานะผู้ช่วยผู้อำนวยการท้องถิ่น เป็นผู้ช่วย

(๒) การตัดสินใจอพยพในเขตพื้นที่หมู่บ้าน กำหนดให้ผู้ใหญ่บ้านแต่ละหมู่บ้านควบคุม กำกับ ดูแล การอพยพประชาชนออกจากพื้นที่ประสบภัย ตามคำสั่งของผู้อำนวยการท้องถิ่น โดยมีผู้ใหญ่บ้าน และสมาชิกสภาองค์การบริหารส่วนตำบลท่าโสม เป็นผู้ช่วย ทุกขั้นตอนการปฏิบัติต้องประสานการปฏิบัติและ

รายงานสถานการณ์ไปยังนายกองค์การบริหารส่วนตำบลท่าโสม ในฐานะผู้อำนวยการท้องถิ่นเบอร์โทรศัพท์ ๐๘๑ - ๓๔๙๖๗๗๒

๔.๖.๒ เมื่อได้รับข้อมูลข่าวสารแจ้งเตือน ประชาชนต้องปฏิบัติตามคำสั่งการของผู้อำนวยการท้องถิ่น โดยเตรียมตัวไว้ให้พร้อมสำหรับการอพยพ จัดเตรียมกระเป๋าที่มีของมีค่า เงินสด เอกสารสำคัญ ของใช้จำเป็นส่วนตัว ยารักษาโรค อาหาร น้ำดื่ม เท้าที่จำเป็น รวมทั้งดูแลสุขภาพจิตใจในครอบครัวให้อยู่ในความสงบก่อนออกจากบ้านเรือนให้นำกระเป๋าที่จัดเตรียมไว้ติดตัวไป ปิดบ้านเรือนให้มิดชิดที่สุดเท่าที่จะทำได้ และเดินทางไปรวมกัน ณ จุดนัดหมายประจำชุมชนโดยเร็ว

๔.๖.๓ หน่วยอพยพ ต้องศึกษาเส้นทางที่จะเข้าสู่พื้นที่เป้าหมาย และตรวจสอบสภาพของยานพาหนะสำหรับการอพยพให้พร้อมปฏิบัติหน้าที่อยู่ตลอดเวลา รวมทั้งติดต่อประสานงานกับผู้นำชุมชนหรือผู้นำหมู่บ้านทุกระยะ ประชาสัมพันธ์ให้คำแนะนำในขั้นตอนการอพยพต่อผู้อพยพ พร้อมทั้งจัดระเบียบและจัดแบ่งประเภทของบุคคลตามลำดับความเร่งด่วน เช่น ผู้ป่วยทุพพลภาพ คนพิการ คนชรา เด็ก และสตรีตามลำดับ ซึ่งเป็นกลุ่มเปราะบาง และดำเนินการปฏิบัติตามขั้นตอนการอพยพที่กำหนดไว้

๔.๖.๔ จัดเจ้าหน้าที่อาสาสมัครดูแลความปลอดภัยบ้านเรือนของผู้อพยพ และควรประสานเจ้าหน้าที่ตำรวจในท้องที่เพื่อจัดส่งกำลังสายตรวจ อปพร. หรืออาสาสมัคร ไปดูแลบ้านเรือนผู้อพยพเป็นระยะ แต่ถ้าสถานการณ์ล่อแหลมมีความเสี่ยง ควรออกปฏิบัติหน้าที่โดยเด็ดขาด แต่ถ้าสามารถออกปฏิบัติภารกิจได้ภายหลังเสร็จสิ้นภารกิจแล้วควรนำข้อมูลกลับมารายงานให้ผู้อพยพทราบโดยทันที เพื่อป้องกันมิให้ ผู้อพยพเกิดความกังวลต่อความปลอดภัยในทรัพย์สินของตน

๔.๖.๕ ให้นำหน่วยงานอพยพอำนวยความสะดวกด้านปัจจัยสี่ ปฐมพยาบาล ช่วยเหลือผู้บาดเจ็บ บริการอาหารและน้ำดื่ม การดูแลรักษาความสะอาดให้ถูกสุขลักษณะ จัดเป็นสัดส่วนบริเวณปรุงอาหาร จัดระบบสาธารณสุขปลอดภัยพื้นฐาน จัดระบบการรับของบริจาคอย่างทั่วถึงและเป็นธรรม

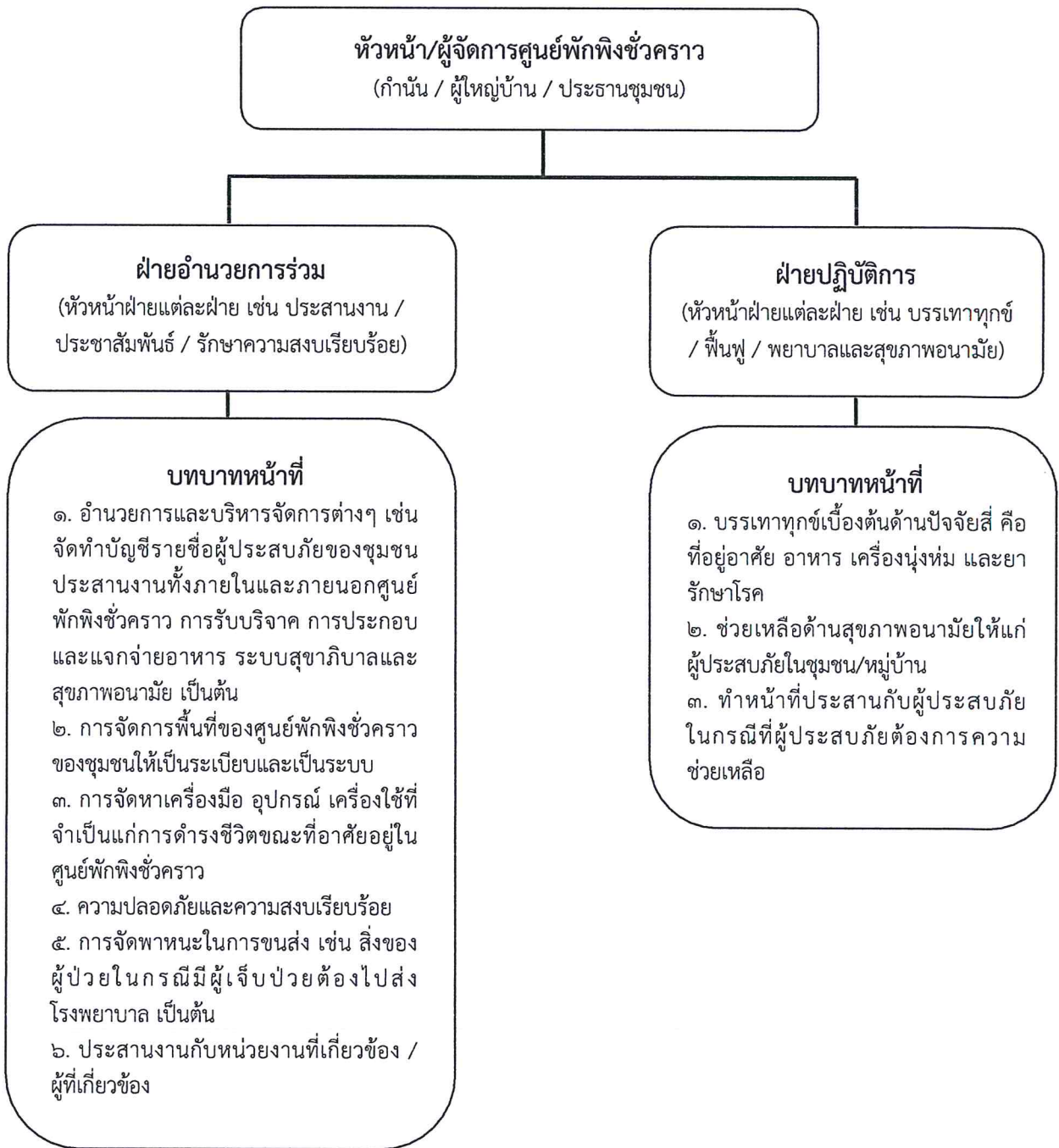
๔.๖.๖ รายงานความเคลื่อนไหวของสถานการณ์สาธารณสุขอย่างใกล้ชิดและต่อเนื่องจากสื่อทุกช่องทางรวมทั้งหน่วยงานที่เกี่ยวข้อง และนำข้อมูลข่าวสารดังกล่าวแจ้งให้ผู้อพยพทราบทุกระยะ เพื่อให้ผู้อพยพคลายความวิตกกังวล

#### ๔.๗ การบริหารจัดการศูนย์พักพิงชั่วคราว

การช่วยเหลือผู้ประสบภัยที่อาศัยในศูนย์พักพิงชั่วคราวในระยะต้น และระยะกลางให้ได้ผลดีจำเป็นต้องคำนึงถึงสิ่งสำคัญ ได้แก่

- (๑) การดูแลด้านความปลอดภัย
- (๒) การจัดการด้านสวัสดิการ อาหาร สุขาภิบาล และความเป็นอยู่ ให้มีความสะดวก
- (๓) การรักษาพยาบาล และการควบคุมป้องกันโรคให้เป็นไปอย่างทั่วถึง
- (๔) การมีกิจกรรมฟื้นฟูสุขภาพจิตร่วมกันเพื่อทำให้มีสุขภาพจิตที่ดี
- (๕) การรวมกลุ่มเป็นแหล่งเดียวกันเพื่อติดต่อขอรับการสนับสนุนจากภายนอก

ให้กองสวัสดิการและสังคมหรือกองสาธารณสุขและสิ่งแวดล้อม (กรณีเทศบาล) หรือส่วนสาธารณสุขและสิ่งแวดล้อม (กรณีองค์การบริหารส่วนตำบล) เป็นหน่วยรับผิดชอบหลักในการบริหารจัดการศูนย์พักพิงชั่วคราว และประสานงานที่เกี่ยวข้องในการสนับสนุนยานพาหนะ เครื่องมืออุปกรณ์ ระบบสื่อสาร ระบบสาธารณสุขปลอดภัย รวมทั้งประสานงานกับกองอำนวยการป้องกันและบรรเทาสาธารณภัยอำเภอและจังหวัดเพื่อประสานการปฏิบัติในการจัดการศูนย์พักพิงชั่วคราว โดยให้คำนึงถึงแนวทางที่ในการช่วยเหลือกลุ่มเปราะบางเป็นสำคัญ



**แผนภาพที่ ๔-๔ : โครงสร้างศูนย์พักพิงชั่วคราวองค์การบริหารส่วนตำบลท่าโสม**

หมายเหตุ : สามารถปรับได้ตามความเหมาะสม

**๔.๘ แนวทางปฏิบัติในการประเมินความเสียหายและความต้องการความช่วยเหลือ (Damage and Need Assessment : DANA)**

กองอำนวยการป้องกันและบรรเทาสาธารณภัยองค์การบริหารส่วนตำบลท่าโสม จะประเมินความเสียหายและความต้องการความช่วยเหลือในพื้นที่ประสบภัย โดยวิเคราะห์ผลกระทบจากความเสียหายที่เกิดขึ้นจากสาธารณภัย มีหลักการปฏิบัติ ดังนี้

**๔.๘.๑ การประเมินแบบรวดเร็ว (rapid assessment)** จะกระทำทันทีภายหลังจากเกิดเหตุการณ์สาธารณภัยเกิดขึ้น โดยมากภายในสัปดาห์แรกของการเกิดภัย เป็นการประเมินแบบคร่าวๆ ในการให้ความช่วยเหลือเบื้องต้น เพื่อให้ทันต่อความต้องการในภาวะฉุกเฉิน ลำดับความสำคัญก่อน – กลาง และรวบรวมข้อมูลความต้องการ สิ่งที่ควรปฏิบัติหลังจากเกิดภัย และทรัพยากรที่จำเป็นทุกๆ ด้านทั้งผู้ประสบภัย โครงสร้างพื้นฐาน สิ่งแวดล้อม

**๔.๘.๒ การประเมินแบบละเอียด (detailed assessment)** จะดำเนินการทันที เมื่อภาวะฉุกเฉินสิ้นสุดลง หรืออย่างน้อยภายใน ๒ สัปดาห์ หลังจากเกิดสาธารณภัย ทั้งนี้ ขึ้นอยู่กับการเข้าถึงพื้นที่ประสบภัย เป็นการระบุมูลค่าความเสียหายทางกายภาพ โครงสร้างทางสังคม ประเมินการด้านการเงินและวัสดุอุปกรณ์ ที่จะต้องใช้ในการให้ความช่วยเหลือและความต่อเนื่อง ทั้งนี้ จำเป็นจะต้องใช้ผู้เชี่ยวชาญในแต่ละสาขาดำเนินการประเมินความเสียหายและความต้องการในแต่ละด้าน

เมื่อประเมินความเสียหายและทราบความต้องการความช่วยเหลือแล้ว ให้นำข้อมูลที่ได้มาทำการวิเคราะห์ความสามารถของผู้ประสบภัยในการตอบโต้สถานการณ์ฉุกเฉินด้วยตนเองและจัดทำรายงานสรุปเสนอผู้อำนวยการท้องถิ่นเพื่อบริหารจัดการทรัพยากรที่มีอยู่ให้เกิดความเสมอภาคและทั่วถึง รวมถึงการขอรับความช่วยเหลือเพิ่มเติมจากหน่วยงานภายนอก เช่น ความช่วยเหลือด้านอาหาร น้ำดื่ม การรักษาพยาบาล สุขอนามัยและการกำจัดสิ่งปฏิกูล ความช่วยเหลือด้านสุขภาวะ ที่פקพิง อุปกรณ์ยังชีพ เป็นต้น

**ตารางที่ ๔-๒ : การประเมินความเสียหายและความต้องการความช่วยเหลือ (Damage and Need Assessment : DANA)**

ระยะที่ ๐ เตรียมความพร้อม ในการประเมิน	ระยะที่ ๑ ประเมินสถานการณ์และ ผลกระทบเบื้องต้น: การประเมินแบบรวดเร็ว (rapid assessment)	ระยะที่ ๒ ประเมินผลกระทบและการให้ ความช่วยเหลือบรรเทาทุกข์: การประเมินแบบ ละเอียด(detailed assessment)
เตรียมความพร้อม	ช่วยเหลือชีวิตและการบริการต่อกรพื้นที่จำเป็น	
ก่อนเกิดภัย	ขณะเกิดภัย - ๗๒ ชั่วโมง	ภาวะฉุกเฉินสิ้นสุดลง หรือภายใน ๒ สัปดาห์
<b>ลักษณะการประเมิน</b>		
การเตรียมพร้อมสำหรับการประสานการประเมิน : การเตรียมข้อมูลทั่วไป (บทที่ ๑)	การประเมินเบื้องต้น :เป็นการประเมินแบบคร่าวๆ ในการให้ความช่วยเหลือเบื้องต้น เพื่อให้ทันต่อความต้องการในภาวะฉุกเฉิน ลำดับความสำคัญก่อน – กลาง และรวบรวมข้อมูลความต้องการ สิ่งที่ควรปฏิบัติหลังจากเกิดภัย ด้านทั้งผู้ประสบภัย โครงสร้างพื้นฐาน และสิ่งแวดล้อม	ประเมินระยะเร่งด่วน : เป็นการระบุมูลค่าความเสียหายทางกายภาพ โครงสร้างทางสังคม ประเมินการด้านการเงินและวัสดุอุปกรณ์ ที่จะต้องใช้ในการให้ความช่วยเหลือและความต่อเนื่อง ทั้งนี้ จำเป็นจะต้องใช้ผู้เชี่ยวชาญในแต่ละสาขาดำเนินการประเมินความเสียหายและความต้องการในแต่ละด้าน

ทั้งนี้ ตัวอย่างแนวทางปฏิบัติในการประเมินความเสียหายและความต้องการความช่วยเหลือ (Damage and Need Assessment : DANA) ตามภาคผนวก ฐ (ตัวอย่าง) แบบประเมินภัยพิบัติขั้นต้น ระยะที่ ๑ (Initial Disaster Assessment Form) และตามภาคผนวก ซ (ตัวอย่าง) แบบประเมินความเสียหายและความต้องการ ระยะที่ ๒ (Multi Cluster Initial and Rapid Assessment - MIRA)

#### ๔.๙ การรับ-จ่ายสิ่งของบริจาค

หากกองอำนาจการป้องกันและบรรเทาสาธารณภัยองค์การบริหารส่วนตำบลท่าโสม พิจารณาเห็นว่า มีความจำเป็นต้องจัดให้มีการรับบริจาคเงินหรือทรัพย์สิน เพื่อช่วยเหลือผู้ประสบสาธารณภัย ให้ดำเนินการตามระเบียบที่เกี่ยวข้อง ดังต่อไปนี้

(๑) ระเบียบสำนักนายกรัฐมนตรีว่าด้วยการรับบริจาคและการให้ความช่วยเหลือผู้ประสบสาธารณภัย พ.ศ. ๒๕๔๒ และที่แก้ไขเพิ่มเติม

(๔) ระเบียบกรมพัฒนาสังคมและสวัสดิการว่าด้วยการรับบริจาคสิ่งของเหลือใช้ของศูนย์รับบริจาคเพื่อการสงเคราะห์ผู้เดือดร้อน พ.ศ. ๒๕๔๗

(๒) ระเบียบสำนักนายกรัฐมนตรีว่าด้วยการเรียไรของหน่วยงานของรัฐ พ.ศ. ๒๕๔๔

(๓) ระเบียบกระทรวงการคลังว่าด้วยการรับเงินหรือทรัพย์สินที่มีผู้บริจาคให้ทางราชการ พ.ศ. ๒๕๒๖

โดยมีแนวทางปฏิบัติในการรับ-จ่ายสิ่งของบริจาค ดังนี้

๑) จัดตั้งศูนย์รับบริจาคเพื่อช่วยเหลือผู้ประสบภัย และกำหนดสถานที่เก็บรักษาสิ่งของบริจาค

๒) องค์การบริหารส่วนตำบลท่าโสม หรือร่วมกับหน่วยงานที่เกี่ยวข้องในการกำหนดระเบียบการเก็บรักษาเงินบริจาคและสิ่งของบริจาค รวมถึงสถานที่เก็บรักษาสิ่งของบริจาค และวิธีแจกจ่ายเงินและสิ่งของบริจาค เพื่อให้เกิดความเป็นเอกภาพและเกิดประโยชน์แก่ผู้ประสบสาธารณภัยอย่างเสมอภาค

๓) จัดทำบัญชีการรับ-จ่าย สิ่งของบริจาคไว้เป็นหลักฐาน เพื่อควบคุมระบบข้อมูล ในการบริหารจัดการสิ่งของบริจาคอย่างทั่วถึงและเป็นธรรม

กรณีที่บุคคล หน่วยงาน หรือองค์กรใดจัดตั้งศูนย์รับบริจาคเพื่อช่วยเหลือผู้ประสบสาธารณภัย หากบุคคล หน่วยงาน หรือองค์กรนั้นไม่ได้รับมอบภารกิจใดๆ จากกองอำนาจการป้องกันและบรรเทาสาธารณภัยองค์การบริหารส่วนตำบลท่าโสมให้บุคคล หน่วยงาน หรือองค์กรนั้นเป็นผู้รับผิดชอบค่าใช้จ่ายในการขนย้ายและส่งมอบสิ่งของบริจาค

#### ๔.๑๐ การยกเลิกสถานการณืสาธารณภัย

(๑) ให้ติดตามความเคลื่อนไหวของสถานการณืสาธารณภัยอย่างใกล้ชิดและต่อเนื่อง พร้อมทั้งตรวจสอบข้อมูลจากทุกแหล่งจนแน่ใจ และมีการยืนยันความชัดเจนว่าสถานการณืคลี่คลายกลับสู่ภาวะปกติแล้ว ให้ผู้อำนวยการท้องถิ่นรายงานข้อมูลให้ผู้อำนวยการอำเภอทราบ เพื่อประกาศยุติสถานการณืสาธารณภัยในพื้นที่

(๒) เมื่อได้รับการยืนยันอย่างชัดเจนจากผู้อำนวยการท้องถิ่น ให้ประกาศยุติสถานการณืว่าสาธารณภัยได้สิ้นสุดลงแล้ว ให้แจ้งข้อมูลดังกล่าวให้ผู้อพยพทราบเพื่อเตรียมพร้อมในการอพยพกลับสู่พื้นที่อาศัยของตนเองต่อไป

(๓) เมื่อยกเลิกหรือปิดศูนย์ปฏิบัติการฉุกเฉินขององค์การบริหารส่วนตำบลท่าโสม ให้ส่งมอบภารกิจที่ต้องดำเนินการต่อให้หน่วยงานที่รับผิดชอบตามภารกิจของหน่วยงานนั้นต่อไป เพื่อความต่อเนื่องในการปฏิบัติงาน

#### ๔.๑๑ การอพยพกลับ

เมื่อประชาชนได้รับแจ้งข่าวการยกเลิกสถานการณ์สาธารณสุขภัยอย่างชัดเจน ให้ผู้นำชุมชนหรือผู้นำกลุ่มอพยพรีบแจ้งผู้อพยพเพื่อเตรียมความพร้อมสำหรับการอพยพกลับและรอรับการแจ้งจุดอพยพกลับ โดยการจัดระเบียบและลำดับก่อนหลังของการอพยพกลับอย่างเป็นระบบไปสู่พื้นที่อาศัยของตนเอง พร้อมทั้งประสานงานกับเจ้าหน้าที่ที่รับผิดชอบควบคุมดูแลการอพยพกลับ

#### ๔.๑๒ การอพยพส่วนราชการ และองค์กรปกครองส่วนท้องถิ่น

ให้ศูนย์ปฏิบัติการฉุกเฉินองค์การบริหารส่วนตำบลท่าโสม แบ่งประเภทของส่วนราชการ และองค์กรปกครองส่วนท้องถิ่นที่จะอพยพมาอยู่ในพื้นที่ปลอดภัยตามลำดับและความจำเป็นเร่งด่วน พร้อมทั้งกำหนดพื้นที่รองรับการอพยพส่วนราชการ ครอบครัวส่วนราชการ และองค์กรปกครองส่วนท้องถิ่นไว้ล่วงหน้า โดยการดำเนินการอพยพให้เป็นไปตามแผนอพยพส่วนราชการ เพื่อให้สามารถบริการประชาชนได้ตามปกติ

#### ๔.๑๓ การร้องขอรับการสนับสนุนจากองค์กรปกครองส่วนท้องถิ่นข้างเคียง

(๑) ผู้อำนวยการในเขตพื้นที่ที่ติดต่อหรือใกล้เคียงมีหน้าที่สนับสนุนการป้องกันและบรรเทาสาธารณสุขภัยแก่ผู้อำนวยการซึ่งรับผิดชอบในการป้องกันและบรรเทาสาธารณสุขภัยที่เกิดขึ้นในพื้นที่ ติดต่อกับหรือใกล้เคียงนั้น

(๒) กรณีผู้อำนวยการท้องถิ่นมีความจำเป็นต้องได้รับความช่วยเหลือจาก เจ้าหน้าที่ของรัฐ หรือหน่วยงานของรัฐที่อยู่นอกเขตขององค์กรปกครองส่วนท้องถิ่นแห่งพื้นที่ของตนให้แจ้งให้ผู้อำนวยการอำเภอ หรือผู้อำนวยการจังหวัดแล้วแต่กรณีเพื่อสั่งการโดยเร็วต่อไป

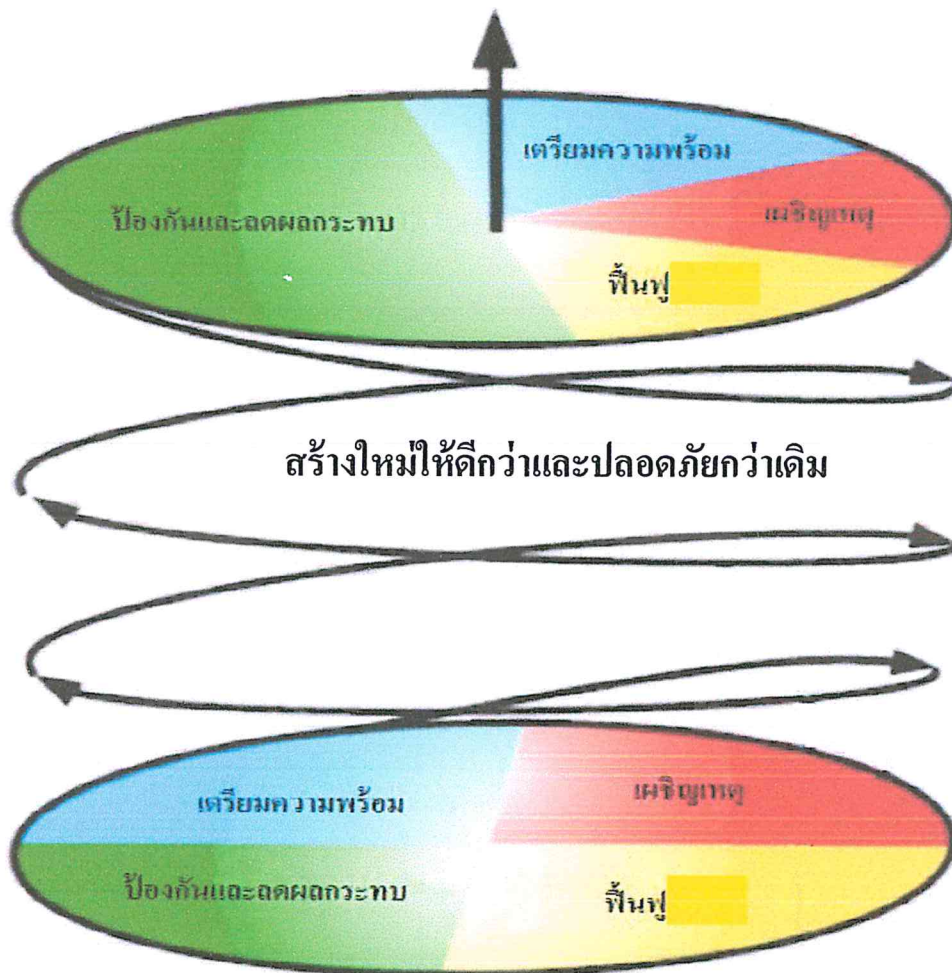
## บทที่ ๕ การปฏิบัติหลังเกิดภัย

การปฏิบัติหลังเกิดภัย (ฟื้นฟู) เป็นการดำเนินการภายหลังจากที่ภาวะฉุกเฉินจากสาธารณภัยบรรเทาลง หรือได้ผ่านพ้นไปแล้ว เพื่อปรับสภาพระบบสาธารณูปโภค การดำรงชีวิต และสภาวะวิถีความเป็นอยู่ของชุมชนที่ประสบสาธารณภัยให้กลับสู่สภาวะปกติ หรือพัฒนาให้ดีกว่าและปลอดภัยกว่าเดิม (Build Back Better and Safer) เป็นไปตามวงจรการจัดการสาธารณภัยสู่การสร้างใหม่ให้ดีกว่าและปลอดภัยกว่าเดิม (แผนภาพที่ ๕-๑) โดยการนำเอาปัจจัยต่างๆ ในการลดความเสี่ยงจากสาธารณภัยเข้ามาช่วยในการฟื้นฟู ซึ่งหมายรวมถึงการซ่อมสร้าง (Reconstruction) และการฟื้นฟูสภาพ (Rehabilitation) โดยมีหลักการสำคัญของการฟื้นฟู ได้แก่

การช่วยเหลือผู้ประสบภัยให้สามารถช่วยเหลือตนเองได้ เพื่อให้การดำรงชีวิตกลับเข้าสู่ภาวะปกติ โดยไม่จำเป็นต้องพึ่งพิงความช่วยเหลือจากภายนอกแต่เพียงอย่างเดียว

ผู้ประสบภัยต้องมีส่วนร่วมในกระบวนการตัดสินใจ จึงจะเกิดกระบวนการยอมรับและมีส่วนร่วมในขั้นตอนต่างๆ ที่จะดำเนินการ

พิจารณาความเสี่ยงต่อภัยในการฟื้นคืนสภาพและการสร้างใหม่เสมอ เพื่อไม่ให้เกิดงบประมาณต้องสูญเสียไปโดยเปล่าประโยชน์จากการเกิดสาธารณภัยครั้งต่อไป



แผนภาพที่ ๕-๑ : วงจรการจัดการสาธารณภัยสู่การสร้างใหม่ให้ดีกว่าและปลอดภัยกว่าเดิม

กองอำนวยการป้องกันและบรรเทาสาธารณภัยองค์การบริหารส่วนตำบลท่าโสม จะดำเนินการหลังเกิดภัย ดังนี้

๕.๑ สํารวจความต้องการของผู้ประสบภัยและความเสียหายเบื้องต้นภายในพื้นที่ประสบภัย จนถึงระดับครัวเรือน โดยวิเคราะห์ผลกระทบจากความเสียหายที่เกิดขึ้นจากสาธารณภัยเพื่อประเมินและ วิเคราะห์ความสามารถของผู้ประสบภัยในการตอบโต้สถานการณ์ฉุกเฉินด้วยตนเอง ความต้องการความช่วยเหลือเพิ่มเติมจากหน่วยงานภายนอก เช่น ความช่วยเหลือด้านอาหาร น้ำดื่ม การรักษาพยาบาล สุขอนามัย และการกำจัดสิ่งปฏิกูล เป็นต้น รวมทั้งจัดทำฐานข้อมูล การสำรวจความเสียหาย เพื่อเป็นข้อมูลในการฟื้นฟู และกำหนดกรอบแนวทางในการสร้างคืนใหม่ได้อย่างเหมาะสมและมีประสิทธิภาพ โดยมีหลักการปฏิบัติ ดังนี้

๕.๑.๑ ชุมชน/หมู่บ้าน สํารวจความเสียหายระบบสาธารณูปโภคและสิ่งสาธารณ ประโยชน์ต่างๆ จนถึงระดับครัวเรือน รวมทั้งจัดทำฐานข้อมูลการสำรวจความเสียหาย เพื่อเป็นข้อมูลในการ ฟื้นฟูและกำหนดกรอบแนวทางในการสร้างคืนใหม่ได้อย่างเหมาะสมและมีประสิทธิภาพ

๕.๑.๒ องค์การบริหารส่วนตำบลท่าโสม สํารวจประเมินความจำเป็นในการฟื้นฟู ภายหลังการเกิดสาธารณภัย ดังนี้

(๑) ข้อมูลพื้นฐานด้านชุมชน เช่น ประชากร เศรษฐกิจ สังคม และวัฒนธรรม

(๒) ข้อมูลด้านความเสียหายจากสาธารณภัย การจัดการในภาวะฉุกเฉิน การช่วยเหลือจากภายนอก

(๓) ข้อมูลการวิเคราะห์ความสามารถในการเผชิญเหตุของชุมชน ความอ่อนแอ หรือความล่อแหลมต่อสาธารณภัยที่เกิดขึ้น

๕.๑.๓ สํารวจและประเมินความจำเป็นในการฟื้นฟูภายหลังเหตุการณ์สาธารณภัย ควรสำรวจข้อมูลดังต่อไปนี้

(๑) ข้อมูลการฟื้นฟูผู้ประสบภัย เช่น ด้านอาหาร การเงิน สิ่งของเครื่องใช้ ที่พักพิง สุขภาพ สุขภิบาล และสิ่งแวดล้อมการประกอบอาชีพ และองค์ความรู้ (การช่วยเหลือยามฉุกเฉิน สุขภิบาล ฯลฯ) โดยให้คำนึงถึงการฟื้นฟูกลุ่มเปราะบาง (กลุ่มเด็ก สตรีมีครรภ์ คนชรา ผู้ป่วย และผู้พิการ) ที่ได้รับผลกระทบ จากสาธารณภัยเป็นพิเศษ

(๒) ข้อมูลการฟื้นฟูพื้นที่ประสบภัย เช่น ที่อยู่อาศัย สถานศึกษา โรงพยาบาล สิ่งก่อสร้างต่างๆ การชลประทาน การขนส่ง การสื่อสาร อุตสาหกรรม ระบบสุขภิบาล เป็นต้น

๕.๑.๔ กองอำนวยการป้องกันและบรรเทาสาธารณภัยองค์การบริหารส่วนตำบลท่าโสม จัดตั้งคณะทำงานประสานกับชุมชน/หมู่บ้าน ให้ตรวจสอบรายละเอียดความเสียหาย การให้ความช่วยเหลือ และความจำเป็นเบื้องต้นของผู้ประสบภัยโดยเร็ว

๕.๑.๕ ดำเนินการฟื้นฟูโครงสร้างพื้นฐานที่เสียหายในเบื้องต้น โดยงบประมาณที่อยู่ใน ความรับผิดชอบ กรณีที่เกินขีดความสามารถให้ขอรับการสนับสนุนจากงบกลางขององค์กรปกครองส่วนท้องถิ่น

๕.๑.๖ รายงานสรุปการประเมินความเสียหายและแนวทางการฟื้นฟูไปยัง กองอำนวยการป้องกันและบรรเทาสาธารณภัยอำเภอและจังหวัด เพื่อขอรับการสนับสนุนในการฟื้นฟู ซ่อมแซม และบูรณะโครงสร้างพื้นฐานที่ได้รับความเสียหาย (คณะกรรมการให้ความช่วยเหลือผู้ประสบภัยพิบัติ อำเภอ (ก.ช.บ.อ.) และคณะกรรมการให้ความช่วยเหลือผู้ประสบภัยพิบัติจังหวัด (ก.ช.บ.จ.))

การประเมินความเสียหายและความต้องการความช่วยเหลือ จะต้องมีความเชื่อมโยงกับ การตอบสนองความต้องการของผู้ที่ได้รับผลกระทบตามหลักมาตรฐาน โดยคำนึงถึงปัจจัยด้านต่างๆ เช่น อายุ เพศ เชื้อชาติ ศาสนา สตรีมีครรภ์ และผู้พิการ เพื่อประกอบการพิจารณา



๕.๒ กองอำนวยการป้องกันและบรรเทาสาธารณภัยองค์การบริหารส่วนตำบลท่าโสม  
มีแนวทางปฏิบัติ การฟื้นฟู ดังนี้

๑. องค์การบริหารส่วนตำบลท่าโสม สํารวจประเมินความจำเป็นในการฟื้นฟูหลังการ  
เกิดสาธารณภัย ดังนี้

(๑.๑) ข้อมูลพื้นฐานด้านชุมชน เช่น ประชากร เศรษฐกิจ สังคม และวัฒนธรรม

(๑.๒) ข้อมูลด้านความเสียหายจากสาธารณภัย การจัดการในภาวะฉุกเฉิน  
การช่วยเหลือจากภายนอก

(๑.๓) ข้อมูลการวิเคราะห์ความสามารถในการเผชิญเหตุชุมชน ความอ่อนแอ  
หรือความล่อแหลมต่อสาธารณภัยที่เกิดขึ้น

๒. สํารวจและประเมินความจำเป็นในการฟื้นฟูภายหลังเหตุการณ์สาธารณภัย ดังนี้

(๒.๑) ข้อมูลการฟื้นฟูผู้ประสบภัย ควรมีรายละเอียดในแต่ละด้าน เช่น ด้านอาหาร  
การเงิน สิ่งของ เครื่องใช้ ที่พักพิง สุขภาพ สุขากิจและสิ่งแวดล้อม การประกอบอาชีพ และองค์ความรู้  
การช่วยเหลือยามฉุกเฉิน สุขากิจ เป็นต้น โดยให้คำนึงถึงการฟื้นฟูกลุ่มเปราะบาง (กลุ่มเด็ก สตรีมีครรภ์  
คนชรา ผู้ป่วย และผู้พิการ) ที่ได้รับผลกระทบจากสาธารณภัยเป็นพิเศษ

(๒.๒) ข้อมูลการฟื้นฟูพื้นที่ประสบภัย ควรมีรายละเอียดในแต่ละด้าน เช่น ที่อยู่อาศัย  
การศึกษา การดูแลสุขภาพ สิ่งก่อสร้างต่างๆ เกษตรกรรม การชลประทาน การขนส่ง การสื่อสาร อุตสาหกรรม  
ระบบสุขากิจ เป็นต้น

๓. องค์การบริหารส่วนตำบลท่าโสม จัดทีมประเมินความเสียหายและความต้องการ  
ความช่วยเหลือ โดยประสานกับอำเภอเขาสมิงและจังหวัดตราด ให้ตรวจสอบรายละเอียดความเสียหาย การ  
ให้ความช่วยเหลือและความต้องการเบื้องต้นของผู้ประสบภัยโดยเร็ว

๔. ประสานการปฏิบัติกับอำเภอ ให้ประสานการปฏิบัติกับคณะกรรมการให้ความ  
ช่วยเหลือผู้ประสบภัยอำเภอ (ก.ช.ภ.อ.) ให้เร่งสำรวจความเสียหายจากภัยพิบัติกรณีฉุกเฉินโดยเร็ว  
เพื่อพิจารณาช่วยเหลือผู้ประสบภัยตามหลักเกณฑ์และวิธีการที่กระทรวงการคลังกำหนด และรายงานผล  
การสำรวจความเสียหายจากภัยพิบัติกรณีฉุกเฉิน ต่อคณะกรรมการให้ความช่วยเหลือผู้ประสบภัยพิบัติจังหวัด  
(ก.ช.ภ.จ.) เพื่อพิจารณาดำเนินการช่วยเหลือผู้ประสบภัย

๕. ในกรณีที่ความเสียหายมีมูลค่ามากกว่าวงเงินที่ผู้ว่าราชการจังหวัดมีอำนาจอนุมัติ  
ให้ส่งเรื่องให้กรมป้องกันและบรรเทาสาธารณภัยพิจารณาเสนอขออนุมัติวงเงินช่วยเหลือผู้ประสบภัย  
จากวงเงินงบกลางรายการสำรองจ่ายเพื่อกรณีฉุกเฉินหรือจำเป็นจากคณะรัฐมนตรี

๖. รายงานสรุปการประเมินความเสียหายและความจำเป็นเบื้องต้น ให้ผู้อำนวยการอำเภอ  
ผู้อำนวยการจังหวัด ผู้อำนวยการกลาง ผู้บัญชาการป้องกันและบรรเทาสาธารณภัยแห่งชาติ  
และนายกรัฐมนตรีทราบตามลำดับ

๕.๒.๑ การฟื้นฟูระยะสั้น

เป็นการดำเนินการต่อเนื่องจากการค้นหา การบรรเทา และการช่วยเหลือได้ยุติลง  
เพื่อสนองความต้องการที่จำเป็นของผู้ประสบภัย ธุรกิจ ชุมชนที่ได้รับผลกระทบจากสาธารณภัยในระยะ  
เร่งด่วนหรือระยะสั้น รวมถึงการจัดมาตรการด้านการรักษาความปลอดภัยไม่ให้เกิดอันตรายหรือสาธารณภัย  
ซ้ำขึ้นอีก การประเมินความเสียหายของโครงสร้างพื้นฐาน การจัดเตรียมที่พักอาศัยชั่วคราว และการให้บริการ  
สาธารณะ โดยมีแนวทางปฏิบัติ ดังนี้

## (๑) การสงเคราะห์และช่วยเหลือผู้ประสบภัยในเบื้องต้น

เป็นการฟื้นฟูด้านสมรรถภาพทางกายให้แก่ผู้ประสบภัย เช่น การตรวจรักษา ป้องกันควบคุมโรค และการฟื้นฟูความแข็งแรงทางร่างกาย เป็นต้น รวมถึงการฟื้นฟูด้านสภาพจิตใจและจิตสังคมของผู้ได้รับผลกระทบ ตลอดจนการกระตุ้นและช่วยเหลือให้เกิดการปรับตัวให้เข้ากับการเปลี่ยนแปลงตามความจำเป็น โดยให้โรงพยาบาลส่งเสริมสุขภาพประจำตำบล ตำบลท่าโสมเป็นหน่วยงานหลัก และมีแนวทางปฏิบัติ ดังนี้

### (๑.๑) การช่วยเหลือและสงเคราะห์ผู้ประสบภัย

- แจ้งให้ชุมชน/หมู่บ้าน สํารวจตรวจสอบข้อมูลผู้ประสบภัยและความเสียหาย เพื่อให้ความช่วยเหลือต่างๆ ตรงกับข้อเท็จจริงตลอดจนส่งผู้ประสบภัยกลับภูมิลำเนา

- ให้มีการประสานงานระหว่างหน่วยงานของรัฐ และองค์กรภาคเอกชนในการสงเคราะห์ผู้ประสบภัยให้เป็นไปอย่างมีระบบ รวดเร็ว ทัวถึง และหลีกเลี่ยงความซ้ำซ้อนในการสงเคราะห์ผู้ประสบภัย

- ให้ชุมชน/หมู่บ้าน จัดทำบัญชีรายชื่อผู้ประสบภัยและทรัพย์สินที่เสียหายไว้เป็นหลักฐานเพื่อการสงเคราะห์ผู้ประสบภัย พร้อมทั้งออกหนังสือรับรองให้ผู้ประสบภัยไว้เป็นหลักฐานในการรับการสงเคราะห์และฟื้นฟู

- จัดให้มีการรักษาพยาบาลแก่ผู้ประสบภัยอย่างต่อเนื่องจนกว่าจะหายกลับมาดำรงชีวิตได้ตามปกติ รวมทั้งจัดการที่พักอาศัยชั่วคราว และระบบสุขภาพแก่ผู้ประสบภัยในกรณีที่ต้องอพยพจากพื้นที่อันตราย

- ให้การสงเคราะห์แก่ครอบครัวของผู้ที่ประสบภัยอย่างต่อเนื่อง โดยเฉพาะในกรณีที่ผู้เป็นหัวหน้าครอบครัวประสบภัยจนเสียชีวิตหรือไม่สามารถประกอบอาชีพต่อไปได้ โดยการให้ทุนการศึกษาแก่บุตรของผู้ประสบภัยจนจบการศึกษาภาคบังคับ และโดยการจัดหาอาชีพให้แก่บุคคลในครอบครัว

- เลี้ยงดูผู้ประสบภัยที่ไม่สามารถช่วยเหลือตัวเองได้ในระยะแรก เช่น ดูแลเด็กกำพร้า นักเรียน นักศึกษา คนพิการ และผู้สูงอายุที่ประสบภัย

### (๑.๒) การป้องกัน ฝ้าระวัง และควบคุมโรคระบาด ทั้งคนและสัตว์

### (๑.๓) ประชาสัมพันธ์เพื่อเสริมสร้างขวัญและกำลังใจของประชาชนให้คืนสู่

สภาพปกติโดยเร็ว

### (๑.๔) รายงานข่าวและประชาสัมพันธ์ข่าวสารต่อสาธารณชนให้ทราบ

สถานการณ์เป็นระยะๆ

## (๒) การฟื้นฟูพื้นที่ประสบภัย

เป็นการบูรณะที่อยู่อาศัย โครงสร้างพื้นฐานต่างๆ ที่ได้รับความเสียหายจากเหตุการณ์สาธารณภัยให้กลับสู่สภาพที่สามารถใช้งานได้ ทั้งนี้ ควรให้ความสำคัญกับการฟื้นฟูทรัพยากรธรรมชาติและสิ่งแวดล้อมด้วยตามความเหมาะสมกับสถานการณ์และการทำงาน หากการบูรณะโครงสร้างและสิ่งก่อสร้างหรือการฟื้นฟูทรัพยากรธรรมชาติและสิ่งแวดล้อมที่ต้องฟื้นฟูให้ดีกว่าเดิม อาจต้องใช้เวลาและงบประมาณในการฟื้นฟู ควรกำหนดแผนงานไว้ในการฟื้นฟูระยะยาวต่อไป และการฟื้นฟูพื้นที่ประสบภัยในระยะเริ่มต้นให้ปฏิบัติ ดังนี้

(๒.๑) ทำความสะอาดบ้านเรือน ชุมชน และสิ่งสาธารณประโยชน์ ในพื้นที่ประสบภัย และขนย้ายขยะมูลฝอย

(๒.๒) ให้ องค์การบริหารส่วนตำบลท่าโสมที่เกิดเหตุ ดำเนินการฟื้นฟูพื้นที่ประสบภัย ปรับสภาพภูมิทัศน์ และแก้ไขปัญหาสิ่งแวดล้อมและมลภาวะเป็นพิษ

(๒.๓) กรณีที่เกินขีดความสามารถขององค์การบริหารส่วนตำบลท่าโสมให้หน่วยงานที่รับผิดชอบโครงสร้างพื้นฐานนั้นๆ ดำเนินการฟื้นฟู ซ่อมแซม และบูรณะโครงการที่ได้รับความเสียหาย ดังนี้

- ทางหลวงแผ่นดินและเส้นทางคมนาคม  
ดำเนินการโดยแขวงทางหลวงจังหวัดตราด และแขวงทางหลวง  
ชนบทจังหวัดตราด

- ระบบไฟฟ้า  
ดำเนินการโดยการไฟฟ้าส่วนภูมิภาคจังหวัดตราด และการไฟฟ้า  
ฝ่ายผลิตแห่งประเทศไทย

- ระบบประปา  
ดำเนินการโดยการประปาส่วนภูมิภาคจังหวัดตราด

(๒.๔) ให้เรือถอนซากปรักหักพัง และซ่อมแซมสิ่งสาธารณูปโภค โครงสร้างพื้นฐานและอาคารบ้านเรือนของผู้ประสบภัย เพื่อให้สามารถประกอบอาชีพได้ต่อไป

(๒.๕) ซ่อมแซมสถานที่ราชการ โรงเรียน สถานศึกษา วัด โบราณสถาน สถานที่ราชการ สถานที่ท่องเที่ยว และสาธารณูปโภคต่างๆ ให้กลับมาใช้งานได้ดังเดิม

(๒.๖) พื้นที่ประสบภัย เช่น การเก็บซากปรักหักพัง การตรวจสอบความแข็งแรงของอาคาร การออกแบบวางผังเมือง การจัดหาแหล่งน้ำอุปโภคบริโภค การจัดทำภูมิทัศน์ ดำเนินการโดยสำนักงานโยธาธิการและผังเมืองจังหวัดตราด สำนักชลประทานที่ ๑ โครงการชลประทานจังหวัดตราด องค์การบริหารส่วนจังหวัดตราด และหน่วยงานอื่นๆ ที่เกี่ยวข้อง

#### ๕.๒.๒ การฟื้นฟูระยะกลาง/ระยะยาว

(๑) การฟื้นฟูระยะกลางเป็นการดำเนินการต่อเนื่องโดยการประสานและสนับสนุนชุมชนที่ประสบภัย ฟื้นฟู หรือสร้างสิ่งอำนวยความสะดวกในการดำรงชีวิตขึ้นใหม่ การฟื้นฟูเศรษฐกิจและสิ่งแวดล้อม รวมทั้งสภาพร่างกาย จิตใจ และสังคมของผู้ประสบภัย โดยให้ปฏิบัติ ดังนี้

- การฟื้นฟูโครงสร้างพื้นฐานต่างๆ ที่จำเป็นต่อการดำรงชีวิต เช่น ประปา ไฟฟ้า ระบบโทรคมนาคม เป็นต้น

- การฟื้นฟูและเสริมสร้างความเข้มแข็งทางเศรษฐกิจ  
ให้กองคลังองค์การบริหารส่วนตำบลท่าโสม เป็นหน่วยหลักในการฟื้นฟูและเสริมสร้างความเข้มแข็งทางเศรษฐกิจ ทั้งนี้ ให้สามารถร่วมมือกับภาคเอกชน

(๒) สำหรับการฟื้นฟูระยะยาว เป็นการดำเนินการต่อเนื่องจากระยะกลาง ซึ่งอาจใช้เวลาหลายเดือนหรือหลายปีนับจากหลังเกิดสาธารณภัย โดยมุ่งเน้นการกลับสู่สภาวะปกติ หรือให้ดียิ่งขึ้นกว่าเดิม โดยหน่วยงานที่เกี่ยวข้องทำการสำรวจและจัดทำแผนโครงการ เพื่อวางแผนการฟื้นฟูพื้นที่เกิดภัยให้สามารถรองรับสาธารณภัยที่จะเกิดขึ้นในอนาคตได้ดีกว่าและปลอดภัยกว่าเดิม โดยมีแนวทางปฏิบัติ ดังนี้

- ให้สำนักปลัดฯ เป็นหน่วยหลักในการวางแผนและดำเนินกิจกรรมฟื้นฟูชุมชนร่วมกับหน่วยงานที่เกี่ยวข้องได้อย่างมีประสิทธิภาพ โดยอาศัยการมีส่วนร่วมกับชุมชน เพื่อให้มีความพร้อมรับมือและฟื้นกลับอย่างรวดเร็ว เป็นการดำเนินงานฟื้นฟูที่ต่อเนื่องจากการบรรเทาภัยที่เกิดขึ้น การให้ความช่วยเหลือทางวิชาการในการวางแผนฟื้นฟู การระบุและติดตามการแก้ไขความขัดแย้งและการลดความ

แตกต่าง การประยุกต์ใช้หลักการพัฒนาอย่างยั่งยืนในการวางแผน และการกำหนดการประสานความต้องการที่ยังไม่ได้รับการช่วยเหลือ

- ให้สำนักปลัดฯ เป็นหน่วยหลักในการวางแผนและดำเนินให้มีการบูรณะและการก่อสร้างที่อยู่อาศัยที่ถูกทำลายและได้รับความเสียหายใหม่หรือพัฒนาที่อยู่อาศัยถาวร เพื่อเป็นทางเลือกใหม่ในการแก้ไขปัญหาด้านที่อยู่อาศัยที่จะรองรับ โดยชุมชนมีส่วนในการเสริมสร้างความถาวรยั่งยืนและความต้านทานต่อสาธารณภัยของที่อยู่อาศัย ทั้งนี้ การฟื้นฟูที่อยู่อาศัยมุ่งที่จะแก้ไขปัญหาด้านที่อยู่อาศัยให้ผู้ประสบภัยหลังการเกิดสาธารณภัยเพื่อป้องกันและลดผลกระทบต่อสาธารณภัยที่จะเกิดขึ้นอีก

- ให้กองช่าง เป็นหน่วยหลักในการวางแผนและดำเนินปกป้องทรัพยากรธรรมชาติและสิ่งแวดล้อมและทรัพย์สินทางประวัติศาสตร์ในการดำเนินงานต่อไปได้และฟื้นฟูที่เหมาะสม เพื่อที่จะสงวน อนุรักษ์ บูรณะและปฏิสังขรณ์ ให้กลับคืนสู่สภาพเดิมหรือดีกว่าหรือปลอดภัยกว่าเดิม

### ๕.๒.๓ การฟื้นฟูด้านต่างๆ

#### (๑) ด้านสุขภาพและการบริการสังคม

เป็นการเสริมสร้างความพร้อมที่จะรับมือและการฟื้นฟูกลับสู่ภาวะปกติได้อย่างรวดเร็วขององค์การบริหารส่วนตำบลท่าโสม ในการบริการด้านสุขภาพและการบริการด้านสังคมของบุคคลและชุมชนที่ประสบภัย ครอบคลุมถึงการสาธารณสุข สุขภาพจิต และการบริการทางการแพทย์ โดยให้โรงพยาบาลส่งเสริมสุขภาพประจำตำบล ตำบลท่าโสม เป็นหน่วยงานหลักในการดำเนินการ

#### (๒) ด้านที่อยู่อาศัย

(๒.๑) บูรณะและก่อสร้างที่อยู่อาศัยที่ถูกทำลายและได้รับความเสียหายใหม่หรือพัฒนาที่อยู่อาศัยถาวร เพื่อเป็นทางเลือกใหม่ในการแก้ไขปัญหาด้านที่อยู่อาศัยที่จะรองรับความต้องการของชุมชนได้อย่างมีประสิทธิภาพ

(๒.๒) ภารกิจสนับสนุนการฟื้นฟูที่อยู่อาศัยมุ่งที่จะแก้ไขปัญหาด้านที่อยู่อาศัยหลังการเกิดสาธารณภัย เพื่อป้องกันและลดผลกระทบต่อสาธารณภัยที่จะเกิดขึ้นอีก กรณีที่เกินขีดความสามารถให้หน่วยงานที่รับผิดชอบโครงสร้างพื้นฐานนั้นๆ ดำเนินการฟื้นฟู ซ่อมแซม และบูรณะโครงการที่ได้รับความเสียหาย และขอรับการสนับสนุนจากหน่วยเหนือขึ้นไปตามลำดับ เช่น งบประมาณของจังหวัด งบประมาณของกรม กระทรวง หน่วยงานนอก ภาครัฐ องค์กรระหว่างประเทศ หรือบกลาง

#### (๓) ด้านสิ่งแวดล้อม

(๓.๑) ขนย้ายขยะมูลฝอย แก้ไขปัญหาสิ่งแวดล้อมและมลภาวะเป็นพิษ

(๓.๒) วางแผนในการรักษาปกป้องทรัพยากรธรรมชาติและสิ่งแวดล้อมและทรัพย์สินทางประวัติศาสตร์ อนุรักษ์ บูรณะและปฏิสังขรณ์ให้กลับคืนสู่สภาพเดิมหรือดีกว่าเดิมตามที่ชุมชนร้องขอ

(๓.๓) ให้หน่วยงานที่มีหน้าที่รับผิดชอบในทุกระดับรวมถึงหน่วยงานภาคเอกชนที่เป็นเครือข่ายให้สนับสนุนแผนงานและภารกิจสำคัญที่จะต้องดำเนินการตามแผนปฏิบัติการในการป้องกันและบรรเทาสาธารณภัยขององค์การบริหารส่วนตำบลท่าโสม ที่กำหนดวิธีการที่จะใช้ทรัพยากรและสมรรถนะ เพื่อตอบสนองได้ตรงความต้องการของชุมชนและเพียงพอ

## บทที่ ๖

### การขับเคลื่อนแผนปฏิบัติการในการป้องกันและบรรเทาสาธารณภัย ขององค์การบริหารส่วนตำบลท่าโสม ไปสู่การปฏิบัติ

๖.๑ แนวทางการขับเคลื่อนแผนปฏิบัติการในการป้องกันและบรรเทาสาธารณภัยของ  
องค์การบริหารส่วนตำบลท่าโสมไปสู่การปฏิบัติ

แผนปฏิบัติการในการป้องกันและบรรเทาสาธารณภัยขององค์การบริหารส่วนตำบลท่าโสม พ.ศ. ๒๕๖๐ ได้จัดทำขึ้นโดยใช้กรอบแนวคิดให้สอดคล้องกับแผนการป้องกันและบรรเทาสาธารณภัยอำเภอ พ.ศ. ๒๕๕๘ และแผนการป้องกันและบรรเทาสาธารณภัยจังหวัด พ.ศ. ๒๕๕๘ มีแนวคิดการจัดการความเสี่ยงจากสาธารณภัย ประกอบด้วย การมุ่งเน้นการลดความเสี่ยงจากสาธารณภัย การบูรณาการการจัดการในภาวะฉุกเฉิน การเพิ่มประสิทธิภาพการฟื้นฟูอย่างยั่งยืน และการส่งเสริมความร่วมมือระหว่างประเทศในการจัดการความเสี่ยง จากสาธารณภัย ซึ่งการจะดำเนินการให้บรรลุผลสัมฤทธิ์ตามวัตถุประสงค์ต้องอาศัยการบูรณาการจากทุกภาคส่วน ทั้งภาครัฐราชการ พลเรือน ทหาร ตำรวจ ภาคเอกชน มูลนิธิ/อาสาสมัคร และองค์การสาธารณกุศล และต้องเป็นไปตามพระราชบัญญัติป้องกันและบรรเทาสาธารณภัย พ.ศ. ๒๕๕๐ ที่บัญญัติไว้ใน

ตารางที่ ๖-๑ : แนวทางการดำเนินงานในการขับเคลื่อนแผนไปสู่การปฏิบัติ

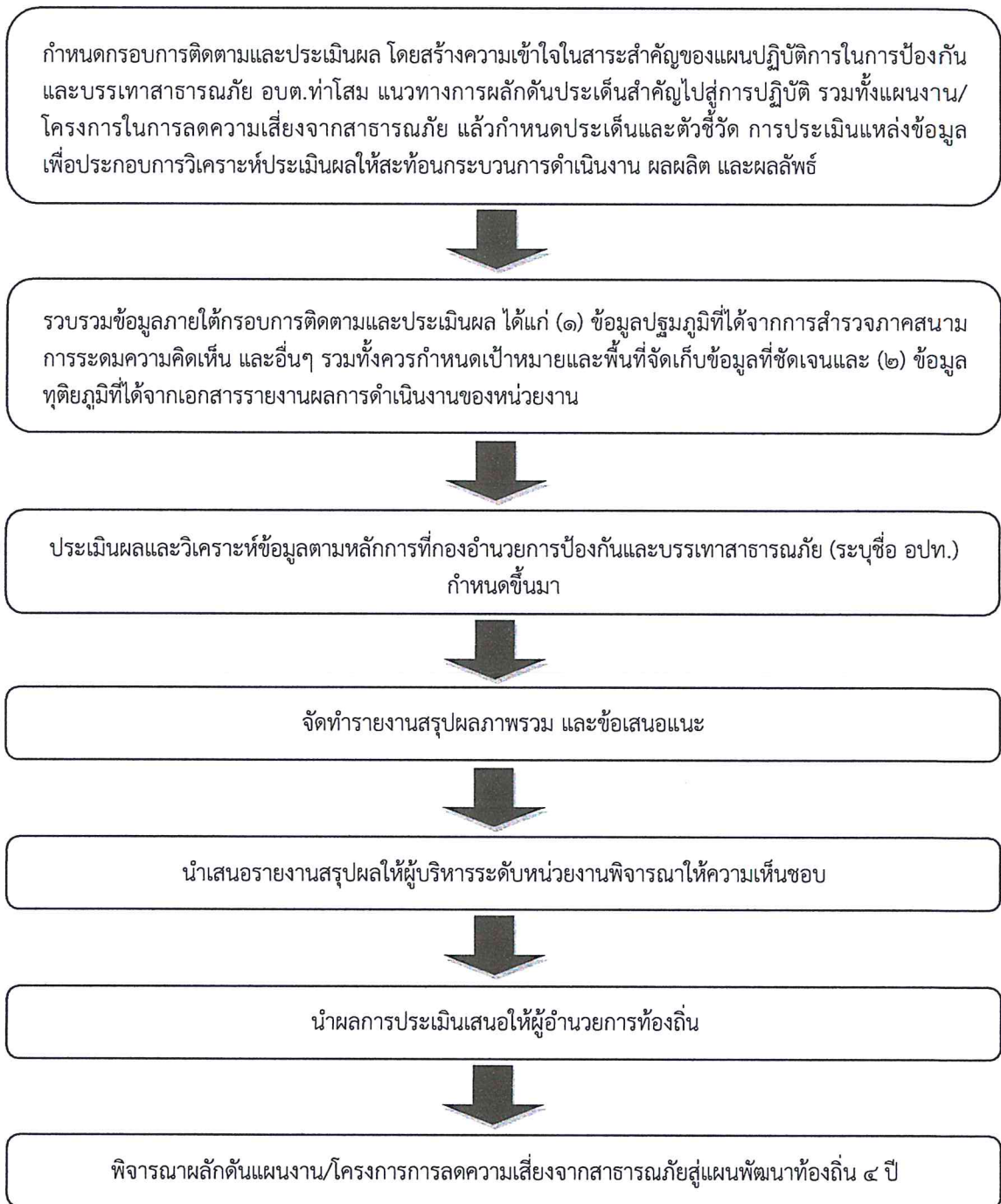
ลำดับที่	การดำเนินการ	หน่วยงานที่รับผิดชอบ
๑	ดำเนินการเผยแพร่ประชาสัมพันธ์ให้ความรู้เกี่ยวกับแผนปฏิบัติการในการป้องกันและบรรเทาสาธารณภัยขององค์การบริหารส่วนตำบลท่าโสม พ.ศ. ๒๕๖๐ รวมทั้งแนวทางปฏิบัติเกี่ยวกับการป้องกันและบรรเทาสาธารณภัยที่อาจเกิดขึ้น ในพื้นที่ของตนเอง เพื่อสร้างความตระหนักให้กำนัน ผู้ใหญ่บ้าน อาสาสมัคร คนในชุมชน/ท้องถิ่นได้รับรู้ รับทราบ เข้าใจ ถึงระเบียบกฎหมายที่เกี่ยวข้องกับสาธารณภัย และสร้างการมีส่วนร่วมของภาคประชาชนและภาคเอกชนในพื้นที่	- องค์การบริหารส่วนตำบลท่าโสม - หน่วยงานที่เกี่ยวข้องกับการป้องกันและบรรเทาสาธารณภัย
๒	จัดให้มีการประชุมกองอำนาจการป้องกันและบรรเทาสาธารณภัยขององค์การบริหารส่วนตำบลท่าโสม อย่างน้อยทุก ๒ เดือน อย่างต่อเนื่อง เพื่อใช้เป็นกลไกและเวทีในการบูรณาการการทำงานระหว่างหน่วยงานที่เกี่ยวข้อง ตั้งแต่ภารกิจด้านการป้องกัน การลดผลกระทบ และการเตรียมความพร้อม การร่วมวิเคราะห์ประเมินความเสี่ยงจากสาธารณภัยในพื้นที่	- องค์การบริหารส่วนตำบลท่าโสม - หน่วยงานที่เกี่ยวข้องกับการป้องกันและบรรเทาสาธารณภัย
๓	มีส่วนร่วมกับอำเภอเขาสมิง และจังหวัดตราด อย่างต่อเนื่อง เพื่อเชื่อมการทำงานอย่างประสานสอดคล้อง โดยจัดประชุมแลกเปลี่ยนข้อคิดเห็น การดำเนินการกิจกรรม เช่น ร่วมสำรวจประเมินวิเคราะห์ พื้นที่เสี่ยง ปัจจัยเสี่ยงที่ทำให้เกิดภัย เป็นต้น	- องค์การบริหารส่วนตำบลท่าโสม - สนง.ปภ.สาขาเขาสมิง - สนง.ปภ.จว. ตราด - ศูนย์ ปภ. เขต ๑๓ จันทบุรี

ลำดับที่	การดำเนินการ	หน่วยงานที่รับผิดชอบ
๔	การจัดทำแผนเผชิญเหตุสาธารณภัยขององค์การบริหารส่วนตำบลท่าโสม การร่วมฝึกการป้องกันและบรรเทาสาธารณภัยของกองอำนวยการป้องกันและบรรเทา สาธารณภัยระดับต่างๆ เพื่อทดสอบและฝึกความชำนาญร่วมกับหน่วยงานต่างๆ ที่เกี่ยวข้อง	<ul style="list-style-type: none"> <li>- องค์การบริหารส่วนตำบลท่าโสม</li> <li>- สนง.ปภ.สาขาเขาสมิง</li> <li>- สนง.ปภ.จว. ตราด</li> <li>- ศูนย์ ปภ. เขต ๑๓ จันทบุรี</li> <li>- หน่วยงานที่เกี่ยวข้องกับการป้องกันและบรรเทาสาธารณภัย</li> </ul>
๕	จัดทำแผนงานโครงการเพื่อขอรับการสนับสนุนงบประมาณในการดำเนินการกิจ เช่น งบประมาณจังหวัด งบพัฒนากลุ่มจังหวัด สำนักงานกองทุนสนับสนุนการส่งเสริมสุขภาพ (สสส.) กองทุนความปลอดภัยในการใช้รถใช้ถนน ภาคเอกชน และภาคประชาสังคม องค์การสาธาณกุศล โดยให้เชื่อมโยงกับยุทธศาสตร์การเตรียมพร้อมแห่งชาติ	<ul style="list-style-type: none"> <li>- องค์การบริหารส่วนตำบลท่าโสม</li> <li>- สำนักงานจังหวัดตราด</li> <li>- หน่วยงานที่เกี่ยวข้องกับการป้องกันและบรรเทาสาธารณภัย</li> </ul>
๖	พิจารณาแผนงาน/โครงการที่ได้มีการประเมินความเสี่ยงในพื้นที่ที่มุ่งเน้นการลดความเสี่ยงจากสาธารณภัย แก้ไขปัญหาที่เกิดขึ้นในภาพรวมอย่างมีส่วนร่วมแบบบูรณาการ ซึ่งรัฐบาลได้ให้ความสำคัญกับการเตรียมพร้อมแห่งชาติ ประกอบกับให้มีความเชื่อมโยงและส่งผลต่อทิศทางการพัฒนาจังหวัดและกลุ่มจังหวัด โดยการเสนอขอรับการสนับสนุนงบประมาณตามภารกิจของอำเภอ/องค์กรปกครองส่วนท้องถิ่นภายใต้แผนพัฒนาท้องถิ่น เพื่อขอรับการสนับสนุนงบประมาณจากจังหวัดและกลุ่มจังหวัด โดยบรรจุในแผนปฏิบัติการประจำปีจังหวัดและกลุ่มจังหวัด ที่เป็นกรอบแผนงาน/โครงการในแผนพัฒนาจังหวัดและกลุ่มจังหวัดต่อไป	<ul style="list-style-type: none"> <li>- องค์การบริหารส่วนตำบลท่าโสม</li> <li>- สำนักงานจังหวัดตราด</li> <li>- หน่วยงานที่เกี่ยวข้องกับการป้องกันและบรรเทาสาธารณภัย</li> </ul>
๗	ให้ความรู้แก่ภาคีเครือข่ายที่เกี่ยวข้องทั้งด้านวิชาการและการปฏิบัติ สร้างองค์ความรู้เพื่อเป็นข้อมูลในการกำหนดนโยบายทั้งระดับจังหวัด ระดับอำเภอ และระดับพื้นที่	<ul style="list-style-type: none"> <li>- องค์การบริหารส่วนตำบลท่าโสม</li> <li>- สพป.ตราด</li> <li>- สพม.ตราด</li> </ul>
๘	สนับสนุน กำกับ ติดตาม ให้คำแนะนำในการจัดทำแผนการป้องกันและบรรเทาสาธารณภัยชุมชน/หมู่บ้าน เพื่อเป็นกรอบปฏิบัติการในระดับพื้นที่ให้มีความเชื่อมโยงกับแผนปฏิบัติการในการป้องกันและบรรเทาสาธารณภัย องค์การบริหารส่วนตำบลท่าโสม	<ul style="list-style-type: none"> <li>- องค์การบริหารส่วนตำบลท่าโสม</li> </ul>
๙	การติดตามและประเมินผล โดยการมีส่วนร่วมของหน่วยงานต่างๆ ทั้งส่วนกลางและระดับพื้นที่ การกำหนดให้จัดทำรายงานผลการดำเนินงานให้ผู้อำนวยการจังหวัดเพื่อรายงานผลต่อไปยังผู้อำนวยการกลางและผู้บังคับบัญชาในระดับเหนือขึ้นไปทราบเป็นประจำทุกปี รวมทั้งการติดตามและประเมินผลการนำแผนปฏิบัติการในการป้องกันและบรรเทาสาธารณภัยขององค์การบริหารส่วนตำบลท่าโสม ไปสู่การปฏิบัติ ในช่วงกลางแผนและปลายแผน พร้อมทั้งพิจารณาแนวทางปรับปรุงแผนฯ	<ul style="list-style-type: none"> <li>- องค์การบริหารส่วนตำบลท่าโสม</li> <li>- สนง.ปภ.สาขาเขาสมิง</li> <li>- สนง.ปภ.จ.ตราด</li> <li>- ศูนย์ ปภ. เขต ๑๓ จันทบุรี</li> <li>- สำนักงานจังหวัดตราด</li> </ul>

## ๖.๒ การติดตามและประเมินผล

เป็นกระบวนการดำเนินงานด้านการกำกับควบคุม เพื่อติดตามความก้าวหน้าของภารกิจและหรือประเมินว่าภารกิจสำเร็จตามวัตถุประสงค์ที่กำหนดไว้หรือไม่ การติดตามประเมินผล โดยปกติจะต้องกำหนดดัชนีการติดตามประเมินผลเพื่อเป็นเกณฑ์ในการพิจารณาว่าสถานการณ์ที่ตรวจสอบวัดได้นั้นบรรลุหรือไม่บรรลุเมื่อเทียบกับเกณฑ์หรือดัชนีที่กำหนด ประโยชน์ของการติดตามประเมินผลไม่เพียงแต่ช่วยให้ทราบความก้าวหน้า และหรือความล่าช้าหลังของการดำเนินการ โดยใช้ดัชนีประเมินว่าการดำเนินการใกล้ถึงเป้าหมายที่กำหนดแค่ไหนเพียงไรแล้ว ยังสามารถช่วยให้วิเคราะห์เพิ่มเติมให้ทราบปัจจัยเหตุแห่งความสำเร็จและความล้มเหลวดังกล่าวได้ ทำให้เกิดประโยชน์ในการปรับปรุงแนวทางดำเนินการต่อไปได้

### ๖.๒.๑ แนวทางการติดตามและประเมินผล



## ๖.๒.๒ หน่วยงานและภาคีเครือข่ายดำเนินการติดตามและประเมินผล

ให้กองอำนวยการป้องกันและบรรเทาสาธารณภัยองค์การบริหารส่วนตำบลท่าโสม เป็นหน่วยรับผิดชอบหลักในการดำเนินงานตามแนวทางการผลักดันประเด็นสำคัญไปสู่การปฏิบัติ โดยให้จัดทำรายงานการติดตามและประเมินผลภาพรวมที่บรรลุผลตามเป้าหมายการจัดการสาธารณภัย ประเมินผลกระทบการขับเคลื่อน และสรุปภาพรวมการติดตามและประเมินผลให้ผู้อำนวยการอำเภอเพื่อรายงานผลต่อไปยังผู้อำนวยการจังหวัด ผู้อำนวยการกลางและผู้บังคับบัญชาระดับเหนือขึ้นไปทราบ เพื่อนำไปสู่การปรับปรุงแนวทางการดำเนินงานต่อไป

การจัดทำรายงานผลการขับเคลื่อนแผนปฏิบัติการในการป้องกันและบรรเทาสาธารณภัยองค์การบริหารส่วนตำบลท่าโสมไปสู่การปฏิบัติ เพื่อตอบสนองต่อเป้าหมายการจัดการสาธารณภัยขององค์การบริหารส่วนตำบลท่าโสมให้มีประสิทธิภาพ ยกระดับไปสู่มาตรฐานตามหลักสากล ตลอดจนนำไปสู่การอุปสรรคและข้อเสนอแนะไปปรับปรุงแผนปฏิบัติการในการป้องกันและบรรเทาสาธารณภัยองค์การบริหารส่วนตำบลท่าโสมต่อไป

## ๖.๓ การวิจัยและพัฒนา

เป็นกระบวนการของการศึกษา การเรียนรู้ และการค้นหาแนวคิด แนวทาง และวิธีปฏิบัติ หรือสิ่งประดิษฐ์ เพื่อนำไปใช้ในการพัฒนาเทคนิค วิธีการ รูปแบบการดำเนินงาน หรือระบบการจัดการความเสี่ยงจากสาธารณภัยที่เป็นประโยชน์ทั้งแก่ประชาชนและหน่วยงานที่เกี่ยวข้องทุกภาคส่วน รวมทั้งการนำสิ่งที่ได้มาซึ่งการคิดค้นหรือค้นพบมาพัฒนา ออกแบบ เปลี่ยนแปลง ผลการดำเนินงาน กระบวนการดำเนินงาน และการบริการให้มีลักษณะรูปแบบใหม่ หรือการปรับปรุงให้ดีขึ้นกว่าเดิม และสามารถดำเนินการร่วมกับการติดตามและประเมินผล โดยการเก็บรวบรวมข้อมูลภายใต้กรอบการติดตามและประเมินผลในลักษณะของการทบทวนจากบทเรียนและการเรียนรู้ทั้งก่อนการดำเนินการ ระหว่างดำเนินการ และเมื่อเสร็จสิ้นการดำเนินการ โดยมีแนวทางการดำเนินการวิจัยและพัฒนา ดังนี้

(๑) องค์การบริหารส่วนตำบลท่าโสมเป็นหน่วยงานหลักในการประสานงานด้านการศึกษา ค้นคว้า และการวิจัยและพัฒนาที่เกี่ยวข้องกับการป้องกันและบรรเทาสาธารณภัยร่วมกับสถาบันการศึกษา ภาคเอกชน และหน่วยงานที่เกี่ยวข้อง เพื่อนำองค์ความรู้และเทคโนโลยีมาพัฒนาและประยุกต์ใช้เพื่อการป้องกันและบรรเทาสาธารณภัยขององค์การบริหารส่วนตำบลท่าโสมให้เหมาะสม

(๒) ศึกษาบทเรียนของเหตุการณ์สาธารณภัยสำคัญที่ผ่านมาขององค์การบริหารส่วนตำบลท่าโสม เพื่อให้ทราบข้อมูลข้อเท็จจริงสำหรับไปประยุกต์ใช้ในการจัดการความเสี่ยงสาธารณภัยให้มีประสิทธิภาพยิ่งขึ้น

(๓) จัดทำสรุปบทเรียน (Lesson Learned) ของการเกิดสาธารณภัยครั้งสำคัญที่ผ่านมาขององค์การบริหารส่วนตำบลท่าโสมเพื่อเป็นประโยชน์ในการบริหารจัดการในอนาคต

## ๖.๔ การทบทวนแผนปฏิบัติการในการป้องกันและบรรเทาสาธารณภัยขององค์การบริหารส่วนตำบลท่าโสม

องค์การบริหารส่วนตำบลท่าโสม ได้ดำเนินการตามกระบวนการที่กำหนดไว้ในแผนปฏิบัติการในการป้องกันและบรรเทาสาธารณภัยขององค์การบริหารส่วนตำบลท่าโสม พ.ศ. ๒๕๖๑ และได้มีการติดตามประเมินผลสัมฤทธิ์ของแผน หรือมีสถานการณ์สาธารณภัยที่ไม่ได้กำหนดไว้ในแผน หรือมีการวิจัยและพัฒนา พบข้อบกพร่อง หรือมีนวัตกรรมการป้องกันและบรรเทาสาธารณภัยที่ทันสมัยและเหมาะสมให้องค์การบริหารส่วนตำบลท่าโสมพิจารณาทบทวนปรับปรุงแผนปฏิบัติการในการป้องกันและบรรเทาสาธารณภัยขององค์การบริหารส่วนตำบลท่าโสม พ.ศ. ๒๕๖๑ ได้ตามความเหมาะสมทุกปี ตามพระราชบัญญัติป้องกันและบรรเทาสาธารณภัย พ.ศ. ๒๕๕๐ มาตรา ๔๔



# ภาคผนวก

แบบประเมินภัยพิบัติขั้นต้นด้านความต้องการช่วยเหลือผู้ประสบภัยจากภัยพิบัติ ระยะที่ ๑  
(Initial Disaster Assessment Form)

## ๑. สถานที่ที่ทำการประเมิน

สถานที่	หมู่ที่
ชื่อหมู่บ้าน/ชุมชน	ตำบล
อำเภอ	จังหวัด
พิกัด (GPS) ละติจูด (๑ AT)	ลองจิจูด (๑ ONG)

## ๒. ทีมประเมินอย่างรวดเร็ว (DANA Team) ประกอบด้วย

ที่	ชื่อ-นามสกุล	หน่วยงาน	ตำแหน่ง	โทรศัพท์	E-mai/ID LINE
๑					
๒					
๓					
๔					
๕					

## ๓. ข้อมูลภัยพิบัติ

คำชี้แจง กรุณาใส่เครื่องหมายในช่องว่างที่เตรียมไว้ให้ และ/หรือเขียนข้อความ ตามความเป็นจริง

## ๓.๑ ประเภทและลักษณะของภัย

ประเภทของภัย	ลักษณะของภัย
อุทกภัย	( ) น้ำท่วมฉับพลัน ( ) น้ำท่วมขัง ( ) น้ำล้นตลิ่ง ( ) น้ำไหลหลาก ( ) น้ำทะเลหนุน ( ) น้ำป่าไหลหลาก ( ) วาตภัย ( ) อื่นๆ ระบุ
ดินโคลนถล่ม	( ) การร่วงหล่น (Falls) ( ) การลื่นไถล (Slides) ( ) การไหล (Flows)

ข้อมูลเพิ่มเติมลักษณะของภัย \_\_\_\_\_  
\_\_\_\_\_  
\_\_\_\_\_

**๓.๒ ระยะเวลาการเกิดภัยพิบัติ**

- ( ) ณ วันที่ทำการประเมิน ภัยพิบัติได้สิ้นสุดลงแล้ว
- |           |                |       |      |            |   |
|-----------|----------------|-------|------|------------|---|
| ภัยพิบัติ | เกิดขึ้นวันที่ | เดือน | พ.ศ. | เวลาประมาณ | น |
|           | สิ้นสุดวันที่  | เดือน | พ.ศ. | เวลาประมาณ | น |
- ( ) ณ วันที่ทำการประเมิน ภัยพิบัติยังไม่สิ้นสุด
- |           |                |       |      |            |   |
|-----------|----------------|-------|------|------------|---|
| ภัยพิบัติ | เกิดขึ้นวันที่ | เดือน | พ.ศ. | เวลาประมาณ | น |
|-----------|----------------|-------|------|------------|---|

**๓.๓ สถานที่เกิดภัยพิบัติ**

หมู่บ้าน/ชุมชน \_\_\_\_\_ หมู่ที่ \_\_\_\_\_  
 ตำบล \_\_\_\_\_ อำเภอ \_\_\_\_\_  
 จังหวัด \_\_\_\_\_  
 พิกัด GPS ละติจูด (LAT) \_\_\_\_\_ ลองจิจูด (LONG) \_\_\_\_\_

**๓.๔ ระดับการจัดการสาธารณภัย**

- ( ) สาธารณภัยขนาดเล็ก โดยมีผู้อำนวยการอำเภอ ผู้อำนวยการท้องถิ่น และ/หรือ ผู้ช่วยผู้อำนวยการ กรุงเทพมหานคร ควบคุมและสั่งการ
- ( ) สาธารณภัยขนาดกลาง โดยมี ผู้อำนวยการจังหวัด หรือผู้อำนวยการกรุงเทพมหานคร ควบคุมสั่งการและบัญชาการ
- ( ) สาธารณภัยขนาดใหญ่ โดยมีผู้บัญชาการป้องกันและบรรเทาสาธารณภัยแห่งชาติ ควบคุม สั่งการ และบัญชาการ
- ( ) สาธารณภัยร้ายแรงอย่างยิ่ง โดยมีนายกรัฐมนตรีหรือรองนายกรัฐมนตรีซึ่งนายกรัฐมนตรีมอบหมาย ควบคุม สั่งการและบัญชาการ

**๔. ข้อมูลประชากรในพื้นที่ภัยพิบัติ****๔.๑ ประชาชนในพื้นที่**

๔.๑.๑ ประชาชนรวม	จำนวน	คน	จำนวน	ครัวเรือน
๔.๑.๒ ประชาชนที่ได้รับผลกระทบ	จำนวน	คน	จำนวน	ครัวเรือน
๔.๑.๓ ประชาชนที่ต้องอพยพ	จำนวน	คน		
๔.๑.๔ ประชาชนที่เสียชีวิต	จำนวน	คน		
๔.๑.๕ ประชาชนที่บาดเจ็บ	จำนวน	คน		
๔.๑.๖ ประชาชนที่สูญหาย	จำนวน	คน		

## ๔.๒ ประชากรแฝง

- ( ) มี ( ) ไม่มี ( ) ไม่ทราบ  
 ( ) ประชากรแฝงทั้งหมด จำนวน \_\_\_\_\_ คน  
 ( ) ประชากรแฝงที่ได้รับผลกระทบ จำนวน \_\_\_\_\_ คน

๔.๓ ประชากรกลุ่มเสี่ยง/เปราะบาง (ได้แก่ ผู้สูงอายุ เด็กที่ไม่มีผู้ดูแล คนพิการที่ช่วยเหลือตนเองไม่ได้ ผู้ป่วยเรื้อรัง ผู้ป่วยติดเตียง ผู้ป่วยจิตเวช คนเร่ร่อน)

- ( ) มี ( ) ไม่มี ( ) ไม่ทราบ  
 ( ) ประชากรกลุ่มเสี่ยง/เปราะบาง ทั้งหมดจำนวน \_\_\_\_\_ คน  
 ( ) ประชากรกลุ่มเสี่ยง/เปราะบาง ที่ได้รับผลกระทบจำนวน \_\_\_\_\_ คน

## ๕. สาธารณูปโภค

## ๕.๑ การเดินทางเข้าพื้นที่ที่ประสบภัย

- ( ) เดินเท้า ( ) รถจักรยานยนต์  
 ( ) รถยนต์ ( ) ๔ ล้อ ( ) ขับเคลื่อนสี่ล้อ ( ) ๖ ล้อ ( ) ๑๐ ล้อ  
 ( ) รถแทรกเตอร์ / รถที่ใช้ในการเกษตร ( ) รถไฟ  
 ( ) เรือ ระบุประเภท \_\_\_\_\_  
 ( ) อากาศยาน ระบุประเภท \_\_\_\_\_  
 ( ) อื่นๆ ระบุ \_\_\_\_\_

## ๕.๒ ระบบสาธารณูปโภค

รายการ	การใช้งาน		
	ใช้งานได้ปกติ	ไม่ปกติ แต่ทำงานได้ เป็นระยะ	เสียหาย ใช้งานไม่ได้
ถนน			
ระบบไฟฟ้า			
ระบบประปา			
โทรศัพท์พื้นฐาน			
โทรศัพท์มือถือ			
วิทยุสื่อสาร			
ระบบอินเทอร์เน็ต			
อื่นๆ ระบุ			

## ๖. บ้านเรือน/อาคารที่อยู่อาศัยที่ได้รับผลกระทบ

- |   |       |      |
|---|-------|------|
| <input type="checkbox"/> เสียหายบางส่วนสามารถอยู่ได้        | จำนวน | หลัง |
| <input type="checkbox"/> เสียหายบางส่วน และไม่สามารถอยู่ได้ | จำนวน | หลัง |
| <input type="checkbox"/> เสียหายทั้งหมด                     | จำนวน | หลัง |

## ๗. ความต้องการความช่วยเหลือเพื่อบรรเทาความเดือดร้อน (โปรดลำดับความต้องการแต่ละด้าน)

## ๗.๑ ความต้องการความช่วยเหลือเครื่องมือ/อุปกรณ์ที่ใช้ในการค้นหาและกู้ชีพกู้ภัย

- |   |             |         |
|---|-------------|---------|
| <input type="checkbox"/> รถบรรทุก               | จำนวน _____ | คัน     |
| <input type="checkbox"/> รถกู้ภัย               | จำนวน _____ | คัน     |
| <input type="checkbox"/> เรือท้องแบน/ แพยาง     | จำนวน _____ | ลำ      |
| <input type="checkbox"/> เครื่องปั่นไฟ          | จำนวน _____ | เครื่อง |
| <input type="checkbox"/> รถปั่นไฟ               | จำนวน _____ | คัน     |
| <input type="checkbox"/> รถบรรทุกยกสูง/รถบรรทุก | จำนวน _____ | คัน     |
| <input type="checkbox"/> รถขุดตัก               | จำนวน _____ | คัน     |
| <input type="checkbox"/> รถผลิตน้ำดื่ม          | จำนวน _____ | คัน     |
| <input type="checkbox"/> รถประกอบอาหาร          | จำนวน _____ | คัน     |
| <input type="checkbox"/> วิทยูสื่อสาร           | จำนวน _____ | เครื่อง |
| <input type="checkbox"/> โดรน                   | จำนวน _____ | เครื่อง |
| <input type="checkbox"/> เรือผลักดันน้ำ         | จำนวน _____ | ลำ      |
| <input type="checkbox"/> อุปกรณ์กู้ภัยทางน้ำ    |             |         |
| <input type="checkbox"/> เสื้อชูชีพ             | จำนวน _____ | อัน     |
| <input type="checkbox"/> อื่นๆ ระบุ _____       | จำนวน _____ | อัน     |
| <input type="checkbox"/> รถไฟฟ้าส่องสว่าง       | จำนวน _____ | คัน     |
| <input type="checkbox"/> เครื่องสูบน้ำระยะไกล   | จำนวน _____ | เครื่อง |
| <input type="checkbox"/> เครื่องสูบน้ำ          | จำนวน _____ | เครื่อง |
| <input type="checkbox"/> รถสื่อสาร              | จำนวน _____ | คัน     |
| <input type="checkbox"/> อื่นๆ ระบุ _____       | จำนวน _____ |         |

## ๗.๒ ความต้องการความช่วยเหลือด้านอุปโภคบริโภค

- |  |             |          |
|--|-------------|----------|
| <input type="checkbox"/> ถุงยังชีพ                                   | จำนวน _____ | ชุด      |
| <input type="checkbox"/> ข้าวกล่อง                                   | จำนวน _____ | ชุด      |
| <input type="checkbox"/> น้ำดื่ม                                     | จำนวน _____ | ลิตร/ขวด |
| <input type="checkbox"/> เสื้อผ้า                                    | จำนวน _____ | ชุด      |
| <input type="checkbox"/> ยารักษาโรค                                  | จำนวน _____ | ชุด      |
| <input type="checkbox"/> อาหาร / เครื่องใช้สำหรับเด็กอ่อน            | จำนวน _____ | ชุด      |
| <input type="checkbox"/> สุขาเคลื่อนที่                              | จำนวน _____ | ห้อง     |
| <input type="checkbox"/> ของใช้ส่วนตัว (สบู่แชมพู ยาสีฟัน แปรงสีฟัน) | จำนวน _____ | ชุด      |

- ( ) ไฟฉาย จำนวน \_\_\_\_\_ ชุด
- ( ) ยากันยุง จำนวน \_\_\_\_\_ ชุด
- ( ) ผ้าอนามัย จำนวน \_\_\_\_\_ ชุด
- ( ) ชุดชั้นในชาย จำนวน \_\_\_\_\_ ชุด
- ( ) ชุดชั้นในหญิง จำนวน \_\_\_\_\_ ชุด
- ( ) กระดาษชำระ จำนวน \_\_\_\_\_ ชุด
- ( ) น้ำมันเชื้อเพลิง จำนวน \_\_\_\_\_ ชุด
- ( ) ถูดำสำหรับซักถ่าย จำนวน \_\_\_\_\_ ชุด
- ( ) ชุดปฐมพยาบาลเบื้องต้น จำนวน \_\_\_\_\_ ชุด
- ( ) เต็นท์สนาม จำนวน \_\_\_\_\_ ชุด
- ( ) ครีวกลาง/โรงประกอบอาหาร/โรงประกอบเลี้ยง ผลิตได้ \_\_\_\_\_ กล่อง/วัน
- ( ) อุปกรณ์เคลื่อนย้ายผู้ป่วย คนชรา คนพิการ จำนวน \_\_\_\_\_ ชุด
- ( ) ชุดเครื่องนอน (หมอน ผ้าห่ม เสื้อ มุ้ง) จำนวน \_\_\_\_\_ ชุด
- ( ) อื่นๆ ระบุ \_\_\_\_\_ จำนวน \_\_\_\_\_
- ๗.๓ ความต้องการความช่วยเหลือด้านสาธารณประโยชน์
- ( ) สะพานเหล็กชั่วคราว Bailey bridge จำนวน \_\_\_\_\_ แห่ง
- ( ) ถนน จำนวน \_\_\_\_\_ สาย
- ( ) อื่นๆ ระบุ \_\_\_\_\_ จำนวน \_\_\_\_\_

๗.๔ ความต้องการความช่วยเหลือเร่งด่วน ระบุ \_\_\_\_\_

#### ๘. ความต้องการด้านบุคลากร

- ( ) ทีมค้นหา จำนวน \_\_\_\_\_ คน
- ( ) พร้อมสุนัขกู้ภัย จำนวน \_\_\_\_\_ ตัว
- ( ) แพทย์พยาบาลฉุกเฉิน จำนวน \_\_\_\_\_ คน
- ( ) ชุดประสานงาน จำนวน \_\_\_\_\_ คน
- ( ) หน่วยแพทย์เคลื่อนที่ จำนวน \_\_\_\_\_ หน่วย
- ( ) ตำรวจ/ตชด./ทหาร จำนวน \_\_\_\_\_ คน
- ( ) อื่นๆ ระบุ \_\_\_\_\_ จำนวน \_\_\_\_\_

ผู้ประเมิน \_\_\_\_\_ ตำแหน่ง \_\_\_\_\_

วัน/เดือน/ปี \_\_\_\_\_ เวลา \_\_\_\_\_

\*\*\*\*\*

แบบประเมินความเสียหายและความต้องการระยะที่ ๒  
(Multi Cluster Initial and Rapid Assessment - MIRA)

## ๑. สถานที่ทำการประเมิน

สถานที่	หมู่ที่
ชื่อหมู่บ้าน/ชุมชน	ตำบล
อำเภอ	จังหวัด
พิกัด (GPS) I AT	I ONG

## ๒. ทีมประเมินอย่างรวดเร็ว (DANA Team)

ที่	ชื่อ-นามสกุล	หน่วยงาน	ตำแหน่ง	โทรศัพท์	E-mail/ID LINE
๑					
๒					
๓					
๔					
๕					

## ๓. ข้อมูลภัยพิบัติ

คำชี้แจง กรุณาใส่เครื่องหมาย ^ ในช่องว่างที่เตรียมไว้ให้และ/ หรือเขียน,ข้อความ ตามความเป็นจริง

## ๓.๑ ประเภทและลักษณะของภัย

ประเภทของภัย	ลักษณะของภัย
อุทกภัย	( ) น้ำท่วมฉับพลัน ( ) น้ำท่วมขัง ( ) น้ำล้นตลิ่ง ( ) น้ำไหลหลาก ( ) น้ำทะเลหนุน ( ) น้ำป่าไหลหลาก ( ) วาตภัย ( ) อื่นๆ ระบุ
ดินโคลนถล่ม	( ) การร่วงหล่น (Falls) ( ) การเลื่อนไถล (Slides) ( ) การไหล (Flows)

ข้อมูลเพิ่มเติมลักษณะของภัย

---



---



---

๓.๒ ระยะเวลาการเกิดภัยพิบัติ

( ) ณ วันที่ทำการประเมิน ภัยพิบัติได้สิ้นสุดลงแล้ว

ภัยพิบัติ เกิดขึ้นวันที่ \_\_\_\_\_ เดือน \_\_\_\_\_ พ.ศ. \_\_\_\_\_ เวลาประมาณ \_\_\_\_\_ น.

สิ้นสุดวันที่ \_\_\_\_\_ เดือน \_\_\_\_\_ พ.ศ. \_\_\_\_\_ เวลาประมาณ \_\_\_\_\_ น.

( ) ณ วันที่ทำการประเมิน ภัยพิบัติยังไม่สิ้นสุด

ภัยพิบัติ เกิดขึ้นวันที่ \_\_\_\_\_ เดือน \_\_\_\_\_ พ.ศ. \_\_\_\_\_ เวลาประมาณ \_\_\_\_\_ น.

๓.๓ สถานที่เกิดภัยพิบัติ

หมู่บ้าน/ชุมชน \_\_\_\_\_ หมู่ที่ \_\_\_\_\_

ตำบล \_\_\_\_\_ อำเภอ \_\_\_\_\_

จังหวัด \_\_\_\_\_

พิกัด (GPS) ละติจูด (LAT) \_\_\_\_\_ ลองจิจูด (LONG) \_\_\_\_\_

๓.๔ ระดับการจัดการสาธารณภัย

( ) สาธารณภัยขนาดเล็ก โดยมีผู้อำนวยการอำเภอ และ/หรือ ผู้อำนวยการท้องถิ่น ควบคุม และสั่งการ

( ) สาธารณภัยขนาดกลาง โดยมี ผู้อำนวยการจังหวัด ควบคุม สั่งการและ บัญชาการ

( ) สาธารณภัยขนาดใหญ่ โดยมีผู้บัญชาการป้องกันและบรรเทาสาธารณภัยแห่งชาติ ควบคุม สั่งการและ บัญชาการ

( ) สาธารณภัยร้ายแรงอย่างยิ่ง โดยมีนายกรัฐมนตรีหรือรองนายกรัฐมนตรีซึ่งนายกรัฐมนตรี มอบหมาย ควบคุม สั่งการและบัญชาการ

๓.๕ การเดินทางเข้าพื้นที่ที่ประสบภัย

( ) เดินเท้า

( ) รถจักรยานยนต์

( ) รถยนต์ ( ) ๔ ล้อ ( ) ขับเคลื่อนสี่ล้อ ( ) ๖ ล้อ ( ) ๑๐ ล้อ

( ) รถแทรกเตอร์ / รถที่ใช้ในการเกษตร ( ) รถไฟ

( ) เรือ ระบุประเภท \_\_\_\_\_

( ) อากาศยาน ระบุประเภท \_\_\_\_\_

( ) อื่นๆ ระบุ \_\_\_\_\_



๔. ข้อมูลประชากรที่ได้รับผลกระทบจากภัยพิบัติ

๔.๑ ประชาชนในพื้นที่

ประชาชน	จำนวน (คน)			จำนวนครัวเรือน (ครัวเรือน)
	รวม	ชาย	หญิง	
ประชาชนในพื้นที่				
ประชาชนที่ได้รับผลกระทบ				
ประชาชนที่ต้องอพยพ				
ประชาชนที่เสียชีวิต				
ประชาชนที่บาดเจ็บ				
ช่วยเหลือตนเองได้				
ช่วยเหลือตนเองไม่ได้				
ประชาชนที่สูญหาย				

๔.๒ ประชากรแฝง

ประชากรแฝง	จำนวน (คน)			จำนวนครัวเรือน (ครัวเรือน)
	รวม	ชาย	หญิง	
ประชากรแฝงในพื้นที่				
ประชากรแฝงที่ได้รับผลกระทบ				
ประชากรแฝงที่ต้องอพยพ				
ประชากรแฝงที่เสียชีวิต				
ประชากรแฝงที่บาดเจ็บ				
ช่วยเหลือตนเองได้				
ช่วยเหลือตนเองไม่ได้				
ประชากรแฝงที่สูญหาย				

๔.๓ ประชากรกลุ่มเสี่ยง/เปราะบาง

ประชากรกลุ่มเสี่ยง/เปราะบาง	จำนวน (คน)		
	รวม	ชาย	หญิง
ผู้สูงอายุ			
ผู้เยาว์ที่ไม่มีผู้ดูแล			
คนพิการ			
ผู้ป่วยเรื้อรัง			
ผู้ป่วยติดเตียง			
ผู้ป่วยจิตเวช			
สตรีตั้งครรภ์			
อื่นๆ ระบุ			
รวม (คน)			

๔.๔ อาชีพหลักของประชาชน (เรียงลำดับ ๑ ถึง ๓ อาชีพหลัก)

- ( ) เกษตรกรรม
- ( ) ปศุสัตว์
- ( ) ประมง
- ( ) แรงงานในภาคเกษตรกรรม (รวมทั้งปศุสัตว์ ประมง)
- ( ) แรงงานนอกภาคเกษตรกรรม (แรงงานในภาคอุตสาหกรรม การค้าและบริการ)
- ( ) ข้าราชการ รัฐวิสาหกิจ เจ้าหน้าที่ของรัฐ
- ( ) พนักงานบริษัท
- ( ) เจ้าของกิจการ ผู้ประกอบการ
- ( ) แม่บ้าน
- ( ) ว่างาน
- ( ) อื่นๆ ระบุ

๕. พื้นที่ที่ได้รับผลกระทบ

๕.๑ ทรัพย์สินที่ได้รับความเสียหายจากภัยพิบัติ

๕.๑.๑ บ้านเรือนที่เสียหาย

( ) เสียหายบางส่วน สามารถอยู่ได้	จำนวน	หลัง
( ) เสียหายบางส่วน ไม่สามารถอยู่ได้	จำนวน	หลัง
( ) เสียหายทั้งหมด	จำนวน	หลัง

๕.๑.๒ อาคารและสถานที่

อาคารพาณิชย์	( ) เสียหายบางส่วน สามารถอยู่ได้	จำนวน	หลัง
	( ) เสียหายบางส่วน ไม่สามารถอยู่ได้	จำนวน	หลัง
	( ) เสียหายทั้งหมด	จำนวน	หลัง
โรงงาน	( ) เสียหายบางส่วน	จำนวน	หลัง
	( ) เสียหายทั้งหมด	จำนวน	หลัง
โรงแรม	( ) เสียหายบางส่วน สามารถอยู่ได้	จำนวน	หลัง
	( ) เสียหายบางส่วน ไม่สามารถอยู่ได้	จำนวน	หลัง
	( ) เสียหายทั้งหมด	จำนวน	หลัง
ตลาด	( ) เสียหายบางส่วน	จำนวน	หลัง
	( ) เสียหายทั้งหมด	จำนวน	หลัง

๕.๑.๓ ทรัพย์สินในการประกอบอาชีพ

( ) ยานยนต์	จำนวน	คัน
( ) เรือประมง	จำนวน	ลำ
( ) ปศุสัตว์	จำนวน	ตัว
( ) สัตว์ปีก	จำนวน	ตัว
( ) พื้นที่การเกษตร		
( ) พืชไร่	จำนวน	ไร่
( ) พืชสวน	จำนวน	ไร่

- |                           |       |     |
|---------------------------|-------|-----|
| ( ) นาข้าว                | จำนวน | ไร่ |
| ( ) บ่อปลา/กึ่ง/สัตว์น้ำ  | จำนวน | บ่อ |
| ( ) เครื่องมือประกอบอาชีพ | จำนวน | อัน |
| ( ) อื่นๆ ระบุ            | จำนวน |     |

๕.๒ สาธารณประโยชน์ที่ได้รับความเสียหายจากภัยพิบัติ

- |                                  |       |      |
|----------------------------------|-------|------|
| ( ) ถนนจำนวน                     | สาย   |      |
| ( ) สะพาน/คอสะพาน                | จำนวน | แห่ง |
| ( ) ทำนบกั้นน้ำ                  | จำนวน | แห่ง |
| ( ) ฝาย                          | จำนวน | แห่ง |
| ( ) เหมือง                       | จำนวน | แห่ง |
| ( ) ศาสนสถาน                     | จำนวน | แห่ง |
| ( ) สถาบันการศึกษา               | จำนวน | แห่ง |
| ( ) สถานพยาบาล                   | จำนวน | แห่ง |
| ( ) สถานที่ราชการ ระบุ           | จำนวน | แห่ง |
| ( ) ศาลาประชาคม /ศาลาอเนกประสงค์ | จำนวน | แห่ง |
| ( ) บ่อน้ำ / อ่างเก็บน้ำ         | จำนวน | แห่ง |
| ( ) ท่อระบายน้ำ                  | จำนวน | แห่ง |
| ( ) โบราณสถาน                    | จำนวน | แห่ง |
| ( ) อื่นๆ ระบุ                   | จำนวน |      |

๖. ความต้องการความช่วยเหลือรายการความจำเป็นที่ไม่ใช่อาหาร (NFIs) ตามมาตรฐาน Sphere NFI

รายการ	จำนวน
๑. น้ำดื่ม (ครัวเรือนละ ๒๐ - ๔๐ ลิตร)	
๒. อุปกรณ์และวัสดุเพื่อการประกอบอาหารที่เหมาะสม	
๓. วัสดุเพื่อสุขอนามัยของผู้หญิง (เช่น ผ้าอนามัย)	
๔. เครื่องใช้ประจำวัน (เช่น สบู่ ผงซักฟอก แชมพูสระผม ยาสีฟัน)	
๕. เครื่องนอน (เช่น หมอน ผ้าฝืน เสื้อ ผ้าห่ม)	
๖. เสื้อผ้า คนละ ๒ ชุด	
๗. ยาสามัญประจำบ้าน	
๘. เครื่องผลิตน้ำดื่ม	
๙. การจัดการพื้นที่อพยพสัตว์เลี้ยง	
๑๐. การจัดการของเสียและขยะ	

## ๗. น้ำและสุขาภิบาล

๗.๑ ประเภทแหล่งน้ำที่สามารถเข้าถึงได้ ในช่วงเกิดภัยพิบัติ

- ( ) ชื่อน้ำ ( ) ประปาส่วนภูมิภาค ( ) ประปาชุมชน  
( ) บ่อน้ำบาดาล/น้ำใต้ดิน ( ) อื่นๆ ระบุ

๗.๒ ประเภทห้องสุขาที่ต้องการ ในช่วงเกิดภัยพิบัติ

- ( ) สุขาสสำเร็จรูป ( ) สุขาเคลื่อนที่  
( ) สุขาประจำที่/สุขาที่สร้างขึ้นใหม่ในชุมชน  
( ) อื่นๆ ระบุ

## ๘. สุขภาพ

๘.๑ การบริการสาธารณสุขที่ยังเปิดให้บริการได้ ในช่วงเกิดภัยพิบัติ

- ( ) โรงพยาบาลรัฐ ( ) โรงพยาบาลเอกชน ( ) คลินิก/สถานพยาบาล  
( ) รพ.สต. ( ) ร้านขายยา ( ) อื่นๆ ระบุ

๘.๒ จำนวนบุคลากรทางการแพทย์ที่ปฏิบัติหน้าที่ ในช่วงเกิดภัยพิบัติ

- |  |       |    |
|--|-------|----|
| ( ) แพทย์                                  | จำนวน | คน |
| ( ) ทันตแพทย์                              | จำนวน | คน |
| ( ) จิตแพทย์                               | จำนวน | คน |
| ( ) เภสัชกร                                | จำนวน | คน |
| ( ) พยาบาล                                 | จำนวน | คน |
| ( ) เจ้าหน้าที่สาธารณสุข                   | จำนวน | คน |
| ( ) อาสาสมัครสาธารณสุขประจำหมู่บ้าน (อสม.) | จำนวน | คน |
| ( ) อื่นๆ ระบุ                             | จำนวน | คน |

๘.๓ ปัญหาสุขภาพ ในช่วงเกิดภัยพิบัติ

- |                                   |                            |                   |
|-----------------------------------|----------------------------|-------------------|
| ( ) โรคอุจจาระร่วง                | ( ) โรคหวัดและทางเดินหายใจ | ( ) สุขภาพจิต     |
| ( ) การบาดเจ็บจากการเกิดภัยพิบัติ | ( ) เจ็บป่วยเรื้อรัง       | ( ) โรคน้ำกัดเท้า |
| ( ) อื่นๆ ระบุ                    |                            |                   |

## ๙. อาหาร

๙.๑ อาหารหลัก ในช่วงเกิดภัยพิบัติ

- ( ) ข้าวสาร / อาหารกึ่งสำเร็จรูป ( ) อาหารกระป๋อง  
( ) ไข่ ( ) อาหารปรุงสด  
( ) อาหารฮาลาล  
( ) อื่นๆ ระบุ

๙.๒ แหล่งอาหาร ในช่วงเกิดภัยพิบัติ

- ( ) ตลาดท้องถิ่น ( ) ร้านขายอาหาร  
( ) เพาะปลูก / เลี้ยงสัตว์ ( ) ครึ่งกลาง  
( ) ได้รับความแจกอาหาร ( ) หาอาหารเอง เช่น จับปลา  
( ) อื่นๆ ระบุ

## ๑๐. ศูนย์พักพิง (Shelter)

### ๑๐.๑ ลักษณะการอพยพ

<input type="checkbox"/> ประชาชนที่ไม่ยอมอพยพ	จำนวน	คน
<input type="checkbox"/> ประชาชนอพยพไปที่ศูนย์พักพิง	จำนวน	คน
<input type="checkbox"/> ประชาชนอพยพไปอยู่ที่อื่นที่ไม่ใช่ศูนย์พักพิง	จำนวน	คน

### ๑๐.๒ เหตุผลในการอพยพ

- ไม่ปลอดภัยหลังเกิดภัยพิบัติ  
 บ้านเสียหายไม่สามารถอยู่อาศัยได้  
 การคมนาคมถูกตัดขาดไม่สามารถเข้าชุมชนได้  
 ระบบสาธารณสุขโภค สาธารณูปการ ได้รับความเสียหายไม่สามารถใช้ได้  
 เกิดโรคระบาด  
 อื่นๆ ระบุ

๑๐.๓ จำนวนศูนย์พักพิง จำนวน แห่ง

## ๑๑. การศึกษา

### ๑๑.๑ สถาบันการศึกษาที่ได้รับผลกระทบ

จำนวนสถาบันการศึกษาที่ได้รับผลกระทบ	จำนวน	แห่ง	
จำนวนสถาบันการศึกษาที่ได้รับผลกระทบ แต่เปิดการเรียนการสอนได้	จำนวน	แห่ง	จำนวน
จำนวนสถาบันการศึกษาที่ได้รับผลกระทบ แต่เปิดการเรียนการสอนไม่ได้	จำนวน	แห่ง	จำนวน

### ๑๑.๒ ผลกระทบต่อสถานศึกษา และผู้ที่เกี่ยวข้อง

- |  |   |
|--|---|
| <input type="checkbox"/> ไม่มีผู้สอน                               | <input type="checkbox"/> ถูกใช้เพื่อเป็นศูนย์พักพิง             |
| <input type="checkbox"/> นักเรียนไม่ปลอดภัยที่จะเข้าไปเรียน        | <input type="checkbox"/> วัสดุและอุปกรณ์ชำรุด/ได้รับความเสียหาย |
| <input type="checkbox"/> ผู้ปกครองยังต้องการให้เด็กอยู่กับครอบครัว | <input type="checkbox"/> ระบบการคมนาคมขนส่งถูกตัดขาด            |
| <input type="checkbox"/> อื่นๆ ระบุ                                |   |

## ๑๒. การคุ้มครอง

### ๑๒.๑ จำนวนเด็กในพื้นที่ประสบภัย (อายุต่ำกว่า ๑๘ ปี)

จำนวนเด็กในพื้นที่	จำนวน	คน	หญิง	คน	ชาย	คน
เด็กที่พ่อแม่/ผู้ปกครอง	จำนวน	คน	หญิง	คน	ชาย	คน
เด็กพลัดหลง	จำนวน	คน	หญิง	คน	ชาย	คน

อื่นๆ โปรดระบุ

### ๑๒.๒ ภัยคุกคามที่มีโอกาสเกิดขึ้นต่อเด็ก (อายุต่ำกว่า ๑๘ ปี) ในช่วงเกิดภัยพิบัติ

- |                                       |                                     |  |
|---------------------------------------|-------------------------------------|--|
| <input type="checkbox"/> การค้ามนุษย์ | <input type="checkbox"/> แรงงานเด็ก | <input type="checkbox"/> ความรุนแรงกับเด็ก |
| <input type="checkbox"/> ยาเสพติด     | <input type="checkbox"/> โรคติดต่อ  | <input type="checkbox"/> การคุกคามทางเพศ   |
| <input type="checkbox"/> เด็กสูญหาย   | <input type="checkbox"/> อื่นๆ ระบุ |  |



- ๑๔.๑ การช่วยเหลือจากหน่วยงาน ในช่วงเกิดภัยพิบัติ
- ๑๔.๑.๑ ด้านโครงสร้างถนน ระบุชื่อหน่วยงาน
  - ๑๔.๑.๒ ด้านไฟฟ้า ระบุชื่อหน่วยงาน
  - ๑๔.๑.๓ ด้านประปา ระบุชื่อหน่วยงาน
  - ๑๔.๑.๔ ด้านการสื่อสาร ระบุชื่อหน่วยงาน
  - ๑๔.๑.๕ ด้านอาหาร ถูยั้งชีพ ระบุชื่อหน่วยงาน
  - ๑๔.๑.๖ ด้านสิ่งของเครื่องใช้ที่ไม่ใช่อาหาร ระบุชื่อหน่วยงาน
  - ๑๔.๑.๗ ด้านสุขภาพ ระบุชื่อหน่วยงาน
  - ๑๔.๑.๘ ด้านที่พักพิง/ที่อพยพชั่วคราว ระบุชื่อหน่วยงาน
  - ๑๔.๑.๙ ด้านสุขภาพิบาล ระบุชื่อหน่วยงาน
  - ๑๔.๑.๑๐ ด้านการศึกษา ระบุชื่อหน่วยงาน
  - ๑๔.๑.๑๑ ด้านการคุ้มครอง ระบุชื่อหน่วยงาน
  - ๑๔.๑.๑๒ อื่นๆ ระบุชื่อหน่วยงาน

ผู้ประเมิน \_\_\_\_\_ ตำแหน่ง \_\_\_\_\_  
วัน/เดือน/ปี \_\_\_\_\_ เวลา \_\_\_\_\_

\*\*\*\*\*

รายละเอียดศูนย์พักพิง

(๑) ข้อมูลศูนย์พักพิงผู้ประสบภัย

ชื่อศูนย์พักพิงผู้ประสบภัย \_\_\_\_\_

หมู่บ้าน \_\_\_\_\_ ตำบล \_\_\_\_\_

อำเภอ \_\_\_\_\_ จังหวัด \_\_\_\_\_

พิกัด (GPS) LAT \_\_\_\_\_ LONG \_\_\_\_\_

ผู้ประสานที่พักพิง \_\_\_\_\_ เบอร์ติดต่อ \_\_\_\_\_

หัวหน้าศูนย์พักพิง \_\_\_\_\_ เบอร์ติดต่อ \_\_\_\_\_

(๒) ประเภท

- ( ) ศาสนสถาน ( ) สถาบันการศึกษา ( ) ชุมชน  
 ( ) สนามกีฬา ( ) พื้นที่ทหาร ( ) สถานสงเคราะห์  
 ( ) อื่นๆ ระบุ \_\_\_\_\_

(๓) ขนาดพื้นที่ใช้สอย \_\_\_\_\_ ตารางเมตร

(๔) ศักยภาพที่รับผู้ประสบภัยได้ \_\_\_\_\_ คน จำนวนที่อยู่จริง จำนวน \_\_\_\_\_ คน

(๕) ระบบการบริหารจัดการภายในศูนย์พักพิงผู้ประสบภัย

รายการ	มี (ปริมาณ / ขนาด)	ไม่มี
๑. สถานที่นอน		
- เครื่องนอน/พูก		
- มุ้ง		
- เสื่อ		
- ผ้าห่ม		
- เต็นท์		
๒. ห้องสุขา		
- หญิง		
- ชาย		
๓. ห้องอาบน้ำ		
- หญิง		
- ชาย		
๔. โรงครัว		
- อุปกรณ์ทำครัว		
- จาน/ช้อน/ถ้วย		
๕. ฉากกั้น		
๖. พื้นที่ส่วนกลาง		
๗. จุดพยาบาล		



รายการ	มี (ปริมาณ / ขนาด)	ไม่มี
๘. จุดลงทะเบียนผู้ประสบภัย		
๙. จุดรับบริจาคและคลังเก็บ		
๑๐. จุดดูแลกลุ่มเปราะบาง เช่น เด็กเล็ก คนพิการ ผู้สูงอายุ สตรีมีครรภ์		
๑๑. ที่จอดรถ		
๑๒. พื้นที่กิจกรรมทางศาสนา ระบุ		
๑๓. พื้นที่บริการคนพิการ (วีลแชร์) หรือผู้ที่ต้องการบริการพิเศษ		
๑๔. พื้นที่จัดการขยะ		
๑๕. มุมล้นทางการ/มุมให้คำปรึกษา		
๑๖. พื้นที่ซักล้าง		
๑๗. พื้นที่สำหรับสัตว์เลี้ยง		
๑๘. การรักษาความปลอดภัยในศูนย์พักพิงผู้ประสบภัย		
๑๙. อื่นๆ ระบุ		

หมายเหตุ : มาตรฐานศูนย์พักพิง (องค์การสหประชาชาติ)

รายการ	จำนวน/ประชากร
สุขา	๑ : ๒๐
ระยะทางจากสุขาถึงที่พัก	๕-๕๑ เมตร
เจ้าหน้าที่หลักดูแล	๑:๑๐๐
อาสาสมัครช่วยเหลือ	๔:๑๐๐
น้ำส่วนตัว	๑๕-๒๐ ลิตร/คน/วัน
น้ำสำหรับครัวในศูนย์ฯ	๒๐-๓๐ ลิตร/คน/วัน
น้ำสำหรับหน่วยแพทย์/พยาบาล	๔๐-๖๐ ลิตร/คน/วัน
อาหาร	๒๑๐๐ Kca ๑/คน/วัน
พื้นที่	๓.๕ ตารางเมตร/คน
ขนาดพื้นที่ศูนย์ฯ	๓๐ ตารางเมตร/คน

รายละเอียดแผนงาน/โครงการการลดความเสี่ยงจากสาธารณภัย โดยสอดคล้องกับแผนพัฒนาท้องถิ่น  
สำหรับ ประสานโครงการพัฒนาจังหวัด

องค์การบริหารส่วนตำบลท่าโสม อำเภอเขาสมิง จังหวัดตราด

ก.ยุทธศาสตร์จังหวัดที่ 2 พัฒนาระบบโครงสร้างพื้นฐานและบริการทางสังคมให้เพียงพอรวมทั้งรักษาวัฒนธรรมประเพณีที่ดีของจังหวัดให้คงอยู่อย่างยั่งยืน เพื่อให้เมืองตราดน่าอยู่และประชาชนมีคุณภาพชีวิตที่ดี

ข.ยุทธศาสตร์การพัฒนาขององค์กรปกครองส่วนท้องถิ่นในเขตจังหวัด ที่ 2 ด้านงานส่งเสริมคุณภาพชีวิต

1. ยุทธศาสตร์ การพัฒนาสาธารณสุข คุณภาพชีวิต และสังคมอยู่ดีมีสุข

1.2 แผนงานการรักษาความสงบภายใน

ที่	โครงการ	วัตถุประสงค์	เป้าหมาย (ผลผลิตโครงการ)	งบประมาณและที่ผ่านมา			ตัวชี้วัด (KPI)	ผลที่คาดว่าจะได้รับ	หน่วยงาน รับผิดชอบ หลัก
				2562 (บาท)	2563 (บาท)	2564 (บาท)			
1.	โครงการป้องกันและแก้ไขปัญหากลัยแล้ง อัครศัยในพื้นที่	เพื่อบรรเทาความ เดือดร้อนให้กับ ประชาชนในพื้นที่	พื้นที่ประสบปัญหาใน ตำบล ท่าโสม จำนวน 5 หมู่บ้าน	100,000	150,000	150,000	จำนวนครัวเรือนที่ ได้รับการช่วยเหลือ	ประชาชนได้รับความ ช่วยเหลือในกรณีเกิด ปัญหากลัยแล้ง ไฟป่า อัครศัยในพื้นที่	สำนักปลัด
2.	โครงการป้องกันและแก้ไขปัญหายุทกภัย / วาทภัย ในพื้นที่	เพื่อบรรเทาความ เดือดร้อนให้กับ ประชาชนในพื้นที่	พื้นที่ประสบปัญหาใน ตำบล ท่าโสม จำนวน 5 หมู่บ้าน	100,000	150,000	1050,000	จำนวนครัวเรือนที่ ได้รับการช่วยเหลือ	ประชาชนได้รับความ ช่วยเหลือในกรณีเกิด ปัญหายุทกภัย / วาท ภัย ในพื้นที่	สำนักปลัด
3.	โครงการส่งเสริมสนับสนุนการป้องกันไฟป่า ตำบลท่าโสม	เพื่อป้องกันและ ควบคุมไฟป่าในพื้นที่ ตำบล ท่าโสม	จำนวน 1 แห่ง	10,000	10,000	10,000	จำนวนประชาชนที่ ผ่านการอบรม	ประชาชนได้รับความรู้ ในการป้องกันและ ควบคุมไฟป่า	สำนักปลัด

ก.ยุทธศาสตร์จังหวัดที่ 2 พัฒนาระบบโครงสร้างพื้นฐานและบริการทางสังคมให้เพียงพอรวมทั้งรักษาวัฒนธรรมประเพณีที่ดีของจังหวัดให้คงอยู่อย่างยั่งยืน เพื่อให้เมืองตราดน่าอยู่และประชาชนมีคุณภาพชีวิตที่ดี

ข.ยุทธศาสตร์การพัฒนาขององค์กรปกครองส่วนท้องถิ่นในเขตจังหวัด ที่ 1 ด้านโครงสร้างพื้นฐาน

2.ยุทธศาสตร์ การพัฒนาด้านโครงสร้างพื้นฐาน

2.3 แผนงานการเกษตร

ที่	โครงการ	วัตถุประสงค์	เป้าหมาย (ผลผลิตโครงการ)	งบประมาณและที่ผ่านมา			ตัวชี้วัด (KPI)	ผลที่คาดว่าจะได้รับ	หน่วยงาน รับผิดชอบ หลัก
				2562 (บาท)	2563 (บาท)	2564 (บาท)			
4.	โครงการวางระบบท่อส่งน้ำจากอ่างเก็บน้ำ เขาระกำ - เนินทุเรียน หมู่ 1 บ้านท่าโสม	เพื่อแก้ไขปัญหาการ ขาดแคลนน้ำเพื่อ การเกษตร	จำนวน 1 แห่ง	-	-	5,000,000	จำนวนประชาชนมีน้ำ ใช้เพื่อการเกษตรเพิ่ม มากขึ้น	ประชาชนในพื้นที่มีน้ำ ใช้เพื่อการเกษตรเพิ่ม มากขึ้น	กองช่าง
5.	โครงการสร้างฝายน้ำล้นคอนกรีตเสริมเหล็ก คลองสะพานช้างตอนกลาง หมู่ 5 บ้านน้ำตก	เพื่อเก็บกักน้ำไว้ใช้ใน การเกษตรอย่าง เพียงพอตลอดปี	ก่อสร้างฝายน้ำล้น คอนกรีตเสริมเหล็ก จำนวน 1 แห่ง	-	-	500,000	จำนวนประชาชนที่มี น้ำใช้อย่างเพียงพอ	ประชาชนในหมู่ 5 มีน้ำ ใช้เพื่อการเกษตรอย่าง เพียงพอตลอดทั้งปี	กองช่าง
6.	โครงการสร้างฝายน้ำล้นคอนกรีตเสริมเหล็ก คลองสะพานช้างตอนบน หมู่ 5 บ้านน้ำตก	เพื่อเก็บกักน้ำไว้ใช้ใน การเกษตรอย่าง เพียงพอตลอดปี	ก่อสร้างฝายน้ำล้น คอนกรีตเสริมเหล็ก จำนวน 1 แห่ง	-	-	500,000	จำนวนประชาชนที่มี น้ำใช้อย่างเพียงพอ	ประชาชนในหมู่ 5 มีน้ำ ใช้เพื่อการเกษตรอย่าง เพียงพอตลอดทั้งปี	กองช่าง
7.	โครงการขุดลอกคลองหัวอ่าง หมู่ 4 บ้านอ่างกะป่อง	เพื่อใช้ในการประมง / คมนาคมทางน้ำ	จำนวน 1 แห่ง	-	-	400,000	จำนวนประชาชน ได้รับความสะดวก สบายในการคมนาคม ทางน้ำ	ประชาชนได้รับความ สะดวกสบายในการ คมนาคมทางน้ำเพิ่มขึ้น	กองช่าง

บัญชีรายชื่อเจ้าหน้าที่ หน่วยงานราชการ รัฐวิสาหกิจ องค์กรปกครองส่วนท้องถิ่น ภาคเอกชน และองค์กรเครือข่าย  
ในเขตองค์การบริหารส่วนตำบลท่าโสม

ลำดับที่	ชื่อหน่วยงาน	หมายเลขโทรศัพท์	
		โทรศัพท์	โทรสาร
1	นายก อบต.ท่าโสม	081-3496772	039-599879
2	รองนายก อบต.ท่าโสม	086-0044347	
3	ปลัดอบต.ท่าโสม	089-1886157	
4	นายอำเภอเขาสมิง	039-599038	
5	ปลัดอำเภอหัวหน้ากลุ่มงานบริหารงานปกครอง	039-599436	
6	ปลัดอำเภอหัวหน้าฝ่ายอำนวยการ	039-599436	
7	ปลัดอำเภอหัวหน้าฝ่ายทะเบียนและบัตร	039-599107	
8	ปลัดอำเภอหัวหน้าฝ่ายความมั่นคง	039-599436	
9	นายก อบต.แสนตุง	081-3772288	
10	ท้องถิ่นอำเภอเขาสมิง	039-599038	
11	ผู้กำกับการสถานีตำรวจภูธรเขาสมิง	039-599100	
12	ผู้อำนวยการโรงพยาบาลเขาสมิง	039-696414	
13	สาธารณสุขอำเภอเขาสมิง	039-599088	
14	พัฒนาชุมชนอำเภอเขาสมิง	039-599082	
15	เกษตรอำเภอเขาสมิง	039-599438	
16	ปศุสัตว์อำเภอเขาสมิง	081-7820284	
17	มูลนิธิ/องค์การสาธารณกุศล	039-540222	
18	หัวหน้าสำนักงาน ปก. จังหวัดตราด	039-525727	

บัญชีรายชื่อหน่วยงานราชการ รัฐวิสาหกิจ องค์กรปกครองส่วนท้องถิ่น ภาคเอกชน และองค์กรเครือข่าย  
ในเขตองค์การบริหารส่วนตำบลท่าโสม อำเภอเขาสมิง จังหวัดตราด

ลำดับที่	ชื่อหน่วยงาน	หมายเลขโทรศัพท์	
		โทรศัพท์	โทรสาร
1	ผู้ว่าราชการจังหวัด	039 - 511001	
2	รองว่าราชการจังหวัด	039 -511927	
3	รองว่าราชการจังหวัด	039 -512276	
4	สถานีตำรวจภูธรจังหวัด	039-599099	
5	ปลัดจังหวัด	039 - 511002	
6	สำนักงานจังหวัด	039-512080	
7	นายกองค์การบริหารส่วนจังหวัด	039 - 518001	
8	รองนายกองค์การบริหารส่วนจังหวัด	039 - 518000 ต่อ 17	
9	ปลัดองค์การบริหารส่วนจังหวัด	039 - 518000 ต่อ 18	
10	สำนักงานสาธารณสุขจังหวัด	039-511011	
11	สำนักงานโยธาธิการและผังเมืองจังหวัด	039-512580	
12	ที่ดินจังหวัด	039 -511147	
13	สำนักงานท้องถิ่นจังหวัด	039-522827	
14	สำนักงานพัฒนาชุมชนจังหวัด	039-512582	
15	สำนักงานป้องกันและบรรเทาสาธารณภัยจังหวัด	039-525727	
16	สำนักงานประชาสัมพันธ์จังหวัด	039-511998	
17	สำนักงานทรัพยากรธรรมชาติและสิ่งแวดล้อมจังหวัด	039-313404	
18	โรงพยาบาลตราด	039-531784-86	
19	สำนักงานการไฟฟ้าส่วนภูมิภาคจังหวัดตราด	039-512365	
20	การประปาส่วนภูมิภาคจังหวัดตราด	039-511166	
21	สำนักชลประทานจังหวัดตราด	039-512800-1	
22	สถานีอุตุนิยมวิทยาจังหวัดตราด	039-581276	

## บัญชีรายชื่ออาสาสมัครป้องกันภัยฝ่ายพลเรือน/OTOS ของ องค์การบริหารส่วนตำบลท่าโสม

ลำดับที่	ชื่อ - นามสกุล	ตำแหน่ง	ที่อยู่	เบอร์โทรศัพท์
<b>หมู่ 1 บ้านท่าโสม</b>				
1	นายทองดี จันเงิน	สมาชิกอปพร.	64 ม.1	
2	นายจำเริง ปล้องเงิน	สมาชิกอปพร.	70 ม.1	
3	นายอนุวัฒน์ ทองปาน	สมาชิกอปพร.	38 ม.1	
4	นายสรศักดิ์ อุปเวช	สมาชิกอปพร.	70 ม.1	
5	นายสำราญ คงเจริญ	สมาชิกอปพร.	147/1 ม.1	
6	นายไพรัช เพ็ชรธานี	สมาชิกอปพร.	99/2 ม.1	
7	นายพิชญ พุทธบุรี	สมาชิกอปพร.	83 ม.1	
8	นายไสว ศิลปะแพทย์	สมาชิกอปพร.	96/1 ม.1	
9	นายคำนิง มนัสสนิท	สมาชิกอปพร.	36/2 ม.1	
10	นายมนตรี มนัสสนิท	สมาชิกอปพร.	26 ม.1	
11	นายอำนาจ พุทธบุรี	สมาชิกอปพร.	83 ม.1	
12	นางสาวพิกุล เหล่าหวายนอก	สมาชิกอปพร.	83/2 ม.1	
13	นางสาวสาริกา สิทธาเบญญาภัทร	สมาชิกอปพร.	83/2 ม.1	
14	นางจารีก สรวมชีพ	สมาชิกอปพร.	140 ม.1	

ลำดับที่	ชื่อ - นามสกุล	ตำแหน่ง	ที่อยู่	เบอร์โทรศัพท์
<b>หมู่ 2 บ้านละมับ</b>				
1	นายพิรมย์ กลีบสุข	สมาชิกอปพร.	4 ม.2	
2	นายสุชน สรวมชีพ	สมาชิกอปพร.	62/2 ม.2	
3	นายอารมณ จรรย์ส	สมาชิกอปพร.	22/1 ม.2	
4	นายสรารุจ จันทรา	สมาชิกอปพร.	10/2 ม.2	
5	นายมานัส บัณฉิชาติ	สมาชิกอปพร.	36/2 ม.2	
6	นายธวัชชัย กลีบสุข	สมาชิกอปพร.	60/2 ม.2	
7	นายวรรณะ หอยสังข์	สมาชิกอปพร.	23 ม.2	
8	นายสมพงษ์ นະรารสา	สมาชิกอปพร.	105/3 ม.2	
9	นายสำรวย อุปเวช	สมาชิกอปพร.	65/1 ม.2	
10	นายสาธิต เทียนกร	สมาชิกอปพร.	109/5 ม.2	
11	นางสุคนธ์ ภัคดี	สมาชิกอปพร.	18/1 ม.2	
12	นางสาวนันทา ฮ็อกเฉียง	สมาชิกอปพร.	109/5 ม.2	

ลำดับที่	ชื่อ - นามสกุล	ตำแหน่ง	ที่อยู่	เบอร์โทรศัพท์
<b>หมู่ 3 บ้านสลัก</b>				
1	นายจริต คหายเพ็ชร	สมาชิกอปพร.	151 ม.3	
2	นายมนัส ชวาลา	สมาชิกอปพร.	42 ม.3	
3	นายสำเร็จ ทวีคุณ	สมาชิกอปพร.	60 ม.3	
4	นายบัวลา บางวิเศษ	สมาชิกอปพร.	56 ม.3	
5	นางสาวอุลัย จันทรกลม	สมาชิกอปพร.	34/2 ม.3	
6	นางน้อย แสนบาล	สมาชิกอปพร.	199 ม.3	
7	นางมีเชาว์ จาวินัส	สมาชิกอปพร.	115 ม.3	
8	นางสาวประสพสุข ทวีคุณ	สมาชิกอปพร.	94/1 ม.3	
9	นางสาวจรัสศรี จันทรกลม	สมาชิกอปพร.	31 ม.3	
10	นางจรรณ จันทรกลม	สมาชิกอปพร.	129 ม.3	
11	นางลำดวน ดวงโต	สมาชิกอปพร.	51 ม.3	

ลำดับที่	ชื่อ - นามสกุล	ตำแหน่ง	ที่อยู่	เบอร์โทรศัพท์
<b>หมู่ 4 บ้านอ่างกะปอง</b>				
1	นายอนุ เหมยากรณ์	สมาชิกอปพร.	35/1 ม.4	
2	นายอำนาจ สมชื่อ	สมาชิกอปพร.	92/1 ม.4	
3	นายประยูทธ สวัสดิ์วารี	สมาชิกอปพร.	49 ม.4	
4	นายถนอม อิงขจร	สมาชิกอปพร.	103 ม.4	
5	นายจริวัฒน์ วัจวาทิน	สมาชิกอปพร.	43/2 ม.4	
6	นางสมถวิล อิงขจร	สมาชิกอปพร.	103 ม.4	

ลำดับที่	ชื่อ - นามสกุล	ตำแหน่ง	ที่อยู่	เบอร์โทรศัพท์
<b>หมู่ 5 บ้านน้ำตก</b>				
1	นายปัญญา หนูปก	สมาชิกอปพร.	50 ม.5	
2	นายวิษณุ สมจิตร	สมาชิกอปพร.	52 ม.5	
3	นายมงคล รัตนเศียร	สมาชิกอปพร.	87 ม.5	
4	นายธนายุทธ คำส่ง	สมาชิกอปพร.	97 ม.5	
5	นางสาวสมศรี ประเวช	สมาชิกอปพร.	88 ม.5	
6	นางวาสนา กุมภะ	สมาชิกอปพร.	90 ม.5	
7	นางสาวกัลยา เพชรมาก	สมาชิกอปพร.	92 ม.5	
8	นางวิภาดา รัตนเศียร	สมาชิกอปพร.	87 ม.5	

บัญชีรายชื่อเจ้าพนักงานป้องกันและบรรเทาสาธารณภัยที่ได้รับการแต่งตั้งของ  
องค์การบริหารส่วนตำบลท่าโสม

ลำดับที่	ชื่อ - นามสกุล	ตำแหน่ง	ที่อยู่	เบอร์โทรศัพท์ติดต่อ
1	นางสาวสุนีย์ โกสกุล	ปลัดอบต.ท่าโสม	อบต.ท่าโสม	0817614090
2	นายพรเทพ ฉาบกังวาล	นายช่างโยธาชำนาญงาน รักษาราชการแทน ผู้อำนวยการกองช่าง	อบต.ท่าโสม	081-7941089



บัญชีรายนามภาคประชาสังคม ในพื้นที่องค์การบริหารส่วนตำบลท่าโฮม

ลำดับที่	รายนามภาคประชาสังคม	โทรศัพท์/โทรสาร	รายชื่อผู้ประสานงาน

## บัญชี รายชื่อ องค์กรสาธารณกุศล ในพื้นที่ องค์กรบริหารส่วนตำบลท่าโสม

ที่	อำเภอ	ตำบล	ชื่อองค์กรสาธารณกุศล	เครื่องมือ/ เครื่องจักร/ ยานพาหนะ	ความชำนาญ	หมายเลข โทรศัพท์
1.	เขาสมิง	ท่าโสม	สว่างบุญช่วยเหลือ	อุปกรณ์เคลื่อนย้าย ผู้ประสบภัย	การเคลื่อนย้าย ผู้ประสบภัย	081-7625225



## บัญชีรายชื่อกลุ่มเปราะบางที่จะต้องช่วยเหลือ ขนย้าย อพยพก่อนเป็นลำดับแรก

## เด็ก

ลำดับที่	ชื่อ - สกุล	บ้านเลขที่	ผู้ดูแล/โทร.	หมายเหตุ
1	ด.ช.สวราชย์ อูปเวช	70 ม.1	นายสรศักดิ์ อูปเวช	(บิดา)
2	ด.ญ.พิชญา บำรุงบ้าน	10/1 ม.1	น.ส.รุ่งระวี หมอพิมาย	(มารดา)
3	ด.ญ.อัญชลี สารพงษ์	140/2 ม.3	น.ส.สมสุณี จิวรีน	(มารดา)

## คนพิการ

ลำดับที่	ชื่อ - สกุล	บ้านเลขที่	ผู้ดูแล/โทร.	ลักษณะ ความพิการ
1	นางจรรย์ จุลเดช	110 ม.1	นายอนันต์ จุลเดช	ติดบ้านติดเตียง
2	นายสุมิตร มั่นสนิท	40/1 ม.1	นางอมรรัตน์ ปานรัก	ติดบ้านติดเตียง
3	นายสำราญ สวัสดิ์วารี	92 ม.5	นางละม่อม ไทรใหญ่	ติดบ้านติดเตียง
4	นางสำเนียง จุลเดช	109 ม.1	นางนงลักษณ์ จุลเดช	ติดบ้านติดเตียง
5	นางเฉวียง รัตนสร้อย	35 ม.2	นายสมศักดิ์ รัตนสร้อย	ติดบ้านติดเตียง
6	นายอภิสิทธิ์ อุลบุรณ์	122 ม.3	นางดวงจันทร์ อุลบุรณ์	ติดบ้านติดเตียง

## คนชรา

ลำดับที่	ชื่อ - สกุล	บ้านเลขที่	ผู้ดูแล/โทร.	หมายเหตุ
1	นางจรรย์ จุลเดช	ม.1		
2	นางแหว โตพะไล	ม.1		
3	นางกอบแก้ว มั่นสนิท	ม.1		
4	นางสาวเล็น โลหะศาสตร์	ม.1		
5	นางจรรย์ กสิบสุข	ม.1		
6	นางดาหวัน ถนอมพวก	ม.1		
7	นางดอกจันทร์ กล้าไพรินทร์	ม.1		
8	นางมณฑิธร อูปเวช	ม.1		
9	นางยุ่ง มั่นสนิท	ม.1		
10	นายเฟร็ด พ่วงสุข	ม.1		

คนชรา

ลำดับที่	ชื่อ - สกุล	บ้านเลขที่	ผู้ดูแล/โทร.	หมายเหตุ
11	นางต่อม มนัสสนิท	ม.1		
12	นางแฉล้ม สรวมชีพ	ม.1		
13	นายประเสริฐ กลิ่นมัน	ม.1		
14	นางวิเชียร มนัสสนิท	ม.1		
15	นางละเมียด ภมร	ม.1		
16	นายสมโภชน์ ครองธรรม	ม.1		
17	นายแป้น สุขกลีบ	ม.1		
18	นางสำเนียง โภคพิพัฒน์	ม.1		
19	นางธรรมเนียม พ่วงสุข	ม.1		
20	นางเสวียน สรวมชีพ	ม.1		
21	นายไทย มนัสสนิท	ม.1		
22	นายชู รัตน์โสภา	ม.1		
23	นายอุดร สายสังข์	ม.1		
24	น.ส. สุนีย์ คำสวัสดิ์	ม.1		
25	นางปิ่น แวงไธสง	ม.1		
26	นายอำพร ประสานวงษ์	ม.1		
27	นางประเมิน ครองธรรม	ม.1		
28	นายสวาสดี อินนา	ม.1		
29	นางจุม ชำนิ	ม.1		
30	นางเลี่ยม ทอนไธสง	ม.1		
31	น.ส.ดำรงค์ ประเดิมเนตร์	ม.1		
32	นางพันธ์ สีระ	ม.1		
33	น.ส. จุด บุษยพินิจ	ม.1		
34	นายโพธิ์ สีระ	ม.1		
35	นางสมปอง สิ้นฐานาวา	ม.1		
36	นางสมนึก จุลเดช	ม.1		
37	นางเฉลิมศรี สรวมชีพ	ม.1		
38	นางสำอาง อัมพวัน	ม.1		
39	นายตา บุญลือ	ม.1		
40	นายแป้น บัณฑิตชาติ	ม.1		
41	นายชาญชัย สิทธาเบญญาภัทร	ม.1		
42	นางจันทร์ศรี นาคำ	ม.1		
43	นางสมพงษ์ ทวาเรศ	ม.1		
44	นางอุดม มนัสสนิท	ม.1		
45	นายขวัญชัย ครองธรรม	ม.1		

คนชรา

ลำดับที่	ชื่อ - สกุล	บ้านเลขที่	ผู้ดูแล/โทร.	หมายเหตุ
46	นางปัด มิ่งจันทร์	ม.1		
47	นายบุญช่วย จุลเดช	ม.1		
48	นางเฉวียง บำรุงบ้าน	ม.1		
49	นางสาว เชื้อนนอก	ม.1		
50	น.ส.ประเทียบ เพ็ชรธานี	ม.1		
51	นายไชย มนัสสนิท	ม.1		
52	นางสมร กลั่นมัน	ม.1		
53	นางจันทร์แจ่ม เริ่มวงษ์	ม.1		
54	นางสำเนียง จุลเดช	ม.1		
55	นางอาลัย อุปเวช	ม.1		
56	นางสงอม สายสังข์	ม.1		
57	นางฉอ้อน ทวีคุณ	ม.1		
58	นางขจี มั่นศีกาวิช	ม.1		
59	นางสาวสุดา ธารน้ำใส	ม.1		
60	นางปราณี รัตน์วิจิตร	ม.1		
61	นายเนย เจริญเกษร	ม.1		
62	นางวัน อินนา	ม.1		
63	นายพุก เทียบแสน	ม.1		
64	นางหนูกัน สุรินทร์	ม.1		
65	นางบุหงา มนัสสนิท	ม.1		
66	นายสัมฤทธิ์ เทียนกร	ม.1		
67	นายสมจิตต์ สรวมชีพ	ม.1		
68	นางไข สี่หะบุตร	ม.1		
69	นายจวบ เบ้าทอง	ม.1		
70	นางระเบียบ มนัสสนิท	ม.1		
71	นางพร บัวขาว	ม.1		
72	นางเหมือน ประสานวงษ์	ม.1		
73	นางทองใบ เนินกลาง	ม.1		
74	นายจำรุณ ประเดิมเนตร	ม.1		
75	นายสมุทร์ สรวมชีพ	ม.1		
76	นายจรัสศักดิ์ ฐานะ	ม.1		
77	นางศิริินทร์ สรวมชีพ	ม.1		
78	นายอุดม ครองธรรม	ม.1		
79	นางเสมอ กลีบสุข	ม.1		
80	นางชดช้อย สรวมชีพ	ม.1		

คนชรา

ลำดับที่	ชื่อ - สกุล	บ้านเลขที่	ผู้ดูแล/โทร.	หมายเหตุ
81	นางวรรณมา บุญลือ	ม.1		
82	นายปรีชา จุลเดช	ม.1		
83	นางยุพิน ทวีคุณ	ม.1		
84	นางสำอาง มนัสสนิท	ม.1		
85	นายอำไพ สายสังข์	ม.1		
86	นายประเทือง เตือนจิตต์	ม.1		
87	นายบุญตา นันทสุรย์	ม.1		
88	นายไมตรี มนัสสนิท	ม.1		
89	นางวรรณะ นันทสุรย์	ม.1		
90	น.ส. ยงค์ โปรงนอก	ม.1		
91	นายสนิท สรวมชีพ	ม.1		
92	นายจอม จุลเดช	ม.1		
93	นางจารึก สรวมชีพ	ม.1		
94	นายสุกิจ บัวขาว	ม.1		
95	น.ส.ประนอม เหมยากรณ์	ม.1		
96	นางสวย ครองธรรม	ม.1		
97	นายธัญญา จุลเดช	ม.1		
98	นายอำนาจ สรวมชีพ	ม.1		
99	นางอัจฉรา ปิณฑษศรี	ม.1		
100	นางสาวนวน เจริญเกษร	ม.1		
101	นายเลิศ โปรงนอก	ม.1		
102	นางแป้ว ทิรัญรักษ์	ม.1		
103	นางสงว เรืองศิริ	ม.1		
104	นายเล็ก แตรวงษ์	ม.2		
105	นายสง่า คุ่มอิม	ม.2		
106	นายฉัย หิรัญ	ม.2		
107	นายสมบุรณ์ จันตากุล	ม.2		
108	นางสายหยุด ปัทมะติลก	ม.2		
109	นายถนัด ประมงกิจ	ม.2		
110	นางประจวบ สรวมชีพ	ม.2		
111	นางเหว่า คุ่มอิม	ม.2		
112	นางจงกล เกษี	ม.2		
113	นางสาร หาศีล	ม.2		
114	นางสังเวียน บุญแกม	ม.2		
115	นายสุวรรณ สุทธิธรรม	ม.2		

คนชรา

ลำดับที่	ชื่อ - สกุล	บ้านเลขที่	ผู้ดูแล/โทร.	หมายเหตุ
116	นางเฉลียง รัตน์สร้อย	ม.2		
117	นายสมศักดิ์ รัตน์สร้อย	ม.2		
118	นางฉลอง บัณฑิตชาติ	ม.2		
119	นางสาวเปล้า กลั่นมัน	ม.2		
120	นางวิไลย์ มิ่งจันทร์	ม.2		
121	นางเรียง มิ่งจันทร์	ม.2		
122	นางหอม ควรมี	ม.2		
123	นายสุเทพ ตูลารักษ์	ม.2		
124	นายสมนึก นามวงษ์	ม.2		
125	นางสงฆ์ นิมนวล	ม.2		
126	นายชื่น โมคศักดิ์	ม.2		
127	นายบุญทัน บุญเชียง	ม.2		
128	นายบรรยง เกษี	ม.2		
129	นายอนุสนธิ์ สุทธิวารี	ม.2		
130	นายสด จันท์ม่อน	ม.2		
131	นางรัก เฮงเต็ก	ม.2		
132	นางกันยา จิตรระกุลณี	ม.2		
133	นายสนาน สุขเมธวัน	ม.2		
134	นางฉลอม จันดากุล	ม.2		
135	นายจิต กิจอักษร	ม.2		
136	นายกิตติ ประมงกิจ	ม.2		
137	นางสวน ศรีจันทร์	ม.2		
138	นายสงคราม วิชา	ม.2		
139	นายอนันต์ เกษราธิกุล	ม.2		
140	นายรัช เจริญพงษ์	ม.2		
141	นายพั้ว หาстил	ม.2		
142	นายวัต มาสม	ม.2		
143	นายสุวัช สุขเมธวัน	ม.2		
144	นางหนูลา บุญเชียง	ม.2		
145	นายทองเหรียญ ชินคำ	ม.2		
146	นางมิน สุขเมธวัน	ม.2		
147	นางละเมียด อุปเวช	ม.3		
148	นางหลาด ขวาลา	ม.3		
149	นางอิน บำรุงการ	ม.3		
150	นายอรุณ จันท์กลม	ม.3		



คนชรา

ลำดับที่	ชื่อ - สกุล	บ้านเลขที่	ผู้ดูแล/โทร.	หมายเหตุ
151	นางแสง คงเทียม	ม.3		
152	นางจอม ศรีวิลัน	ม.3		
153	นางภา จาวิณัส	ม.3		
154	นางเผื่อน อุดมสุข	ม.3		
155	นางยุพา จาวิณัส	ม.3		
156	นางเจือ เข้มทอง	ม.3		
157	นายกำยาน สร้อยแสง	ม.3		
158	นายประเพ็ชต์ ครองธรรม	ม.3		
159	นางบังอร บัวเงิน	ม.3		
160	นายสง่า โพธิเกษม	ม.3		
161	นางด่วน จันทร์กลม	ม.3		
162	นางละเมียด บำรุงบ้าน	ม.3		
163	นายพัน จันทร์กลม	ม.3		
164	นางอารีย์ เงามาย	ม.3		
165	นางปัดชาติกุล	ม.3		
166	นางสมศรี อาชีวะ	ม.3		
167	นายริด เร่งกิจ	ม.3		
168	น.ส.อุษณีย์ หงษ์ทอง	ม.3		
169	นางเอี่ยม การเจริญดี	ม.3		
170	นางอัมพร จันทร์กลม	ม.3		
171	นางลำปาง ครองธรรม	ม.3		
172	นายละม่อม วัจวาทีน	ม.3		
173	นายโต ชานปิติ	ม.3		
174	นางทิพย์ ผาชะลา	ม.3		
175	นางจำเรียง นวพันธุ์	ม.3		
176	นายเพ็ง จันทร์กลม	ม.3		
177	นางมะลิ จันทร์กลม	ม.3		
178	นางไพเราะ จันทร์กลม	ม.3		
179	นายประจวบ จันทร์กลม	ม.3		
180	นายประสงค์ สัจจาดี	ม.3		
181	นายป้อม จาวิณัส	ม.3		
182	นายสุนีย์ ธรรมบาล	ม.3		
183	นางเปียน ทวีคุณ	ม.3		
184	นางเฉลียว ครองธรรม	ม.3		
185	นายสนั่น เวชศาสตร์	ม.3		

คนชรา

ลำดับที่	ชื่อ - สกุล	บ้านเลขที่	ผู้ดูแล/โทร.	หมายเหตุ
186	นายพูล จันท์กลม	ม.3		
187	นายไสว จิตนาวสาร	ม.3		
188	นางอัมพร วิจาวาทิน	ม.3		
189	นางอำไพ อุปเวช	ม.3		
190	นายทวี ผาติรัตน์	ม.3		
191	นางนิมนวล กล้าหาญ	ม.3		
192	นางสุดใจ จันท์กลม	ม.3		
193	นายสมควร ทวีคุณ	ม.3		
194	นางเกษม แซ่ลี	ม.3		
195	นางวารี แสงการ	ม.3		
196	นายฉลอง ศรีสุวรรณ	ม.3		
197	นางลำดวน ศรสำราญ	ม.3		
198	นางสุพร ประเดิมนेत्र	ม.3		
199	นางละออง เกตุประยูร	ม.3		
200	น.ส.กฤษณา สมประสงค์	ม.3		
201	นายผัน พินิจแก้ว	ม.3		
202	นายตรีเพชร ประสงค์ทรัพย์	ม.3		
203	นายจำลอง แซ่ลี	ม.3		
204	นางประทุม ศรีสุวรรณ	ม.3		
205	นายติม อุปเวช	ม.3		
206	นายล้อม ป่างปู	ม.3		
207	นางสาว โลหะศาสตร์	ม.3		
208	นายแหงม กองสุวรรณ	ม.3		
209	นายถุง วิจาวาทิน	ม.3		
210	นายเฉลียว เริ่มวงษ์	ม.3		
211	นายมะยม ทวีคุณ	ม.3		
212	น.ส.อุดม ดวงโต	ม.3		
213	นางดวงแข จันท์กลม	ม.3		
214	นางอรัญญา จุลเจริญ	ม.3		
215	นายเวียงชัย จันท์กลม	ม.3		
216	นางลัดดาวัลย์ บัณฑิตชาติ	ม.3		
217	นายชะอุม บัณฑิตชาติ	ม.3		
218	นายประศาสตร์ สุนทวนิก	ม.3		
219	นางระจิตร์ สุขชานุลักษณ์	ม.3		
220	นายเอี่ยม ประเดิมนेत्र	ม.3		

คนชรา

ลำดับที่	ชื่อ - สกุล	บ้านเลขที่	ผู้ดูแล/โทร.	หมายเหตุ
221	นางวาริน ทวีคุณ	ม.3		
222	นางเปลี่ยน เจียมกุล	ม.4		
223	นายบรรจง ชาวนา	ม.4		
224	นางทวล กัณฑ์โกวิท	ม.4		
225	นางเชย ศรีศิริณู	ม.4		
226	นางวารี ทองพันซัง	ม.4		
227	นางละออ ชาวนา	ม.4		
228	นางตุ้ย แว็ดแดง	ม.4		
229	นางแดง สร้อยแสง	ม.4		
230	นางบุญเหลือ ทรงแบน	ม.4		
231	นางอบเชย เจริญสาคร	ม.4		
232	นายสมพงษ์ ทองพันซัง	ม.4		
233	นายณรงค์ ผลานันทินท	ม.4		
234	นายธงชัย แซ่ตัน	ม.4		
235	นายสมบูรณ์ แซ่ตัน	ม.4		
236	นายสมบูรณ์ กลีบสุข	ม.4		
237	นางละเอียด สร้อยแสง	ม.4		
238	นางโกสุม แซ่ตัน	ม.4		
239	นายเท็ง หลิมบุญเจริญดี	ม.4		
240	นางสุภาพ บุญเจริญปัญญา	ม.4		
241	นางแสงจันทร์ ชาติกุล	ม.4		
242	นายรัฐวัฒน์ สุทธิบรรณกุล	ม.4		
243	นายทองสุข บุญก่อเกื้อ	ม.4		
244	นายจำนงค์ แซ่ตัน	ม.4		
245	นายโกศล สร้อยมงคลชัย	ม.4		
246	นางสำลี สิณญาณันท์	ม.4		
247	นายอำนาจ เบิกบาน	ม.4		
248	นางประทุม ทวีคุณ	ม.4		
249	นายซึก ตระพองมาตร	ม.5		
250	นางสนาน ประสิทธิ์นาวา	ม.5		
251	นายลำเจียก หนูปก	ม.5		
252	นางสำรวม ชัยอัคนี้	ม.5		
253	นายจำปา ยอดพนม	ม.5		
254	นางบุญต่อ ยนต์โกเศศ	ม.5		
255	น.ส.ทองหล่อ อิมอุไร	ม.5		

คนชรา

ลำดับที่	ชื่อ - สกุล	บ้านเลขที่	ผู้ดูแล/โทร.	หมายเหตุ
256	นางเทียน เจริญนาน	ม.5		
257	นางสำออย หนูปก	ม.5		

- หมายเหตุ ๑. ข้อมูลบัญชีรายชื่อบุคคลที่จะต้องอพยพก่อนเป็นลำดับแรก จะต้องมีการปรับปรุงให้เป็นปัจจุบันอย่างสม่ำเสมอ
๒. เด็ก หมายถึง บุคคลที่มีอายุตั้งแต่ ๑๐ ปีลงมา
๓. คนชรา หมายถึง บุคคลที่มีอายุตั้งแต่ ๗๐ ปีขึ้นไป
๔. เนื่องจากข้อมูลบัญชีรายชื่อบุคคลที่จะต้องอพยพก่อนเป็นลำดับแรกเป็นข้อมูลส่วนตัว ควรมอบให้เฉพาะผู้มีหน้าที่รับผิดชอบเท่านั้น เช่น กำนัน / ผู้ใหญ่บ้าน / ผู้นำชุมชน ฯลฯ

## บัญชีรายชื่อสถานที่สำคัญในเขตองค์การบริหารส่วนตำบลท่าโสม

ลำดับที่	สถานที่	ที่ตั้ง	หมายเหตุ
1	อบต.ท่าโสม	199/9 ม.1 ต.ท่าโสม	
2	สนามบิน	99 ม.3 ต.ท่าโสม	
3	โรงพยาบาลส่งเสริมสุขภาพตำบล ตำบลท่าโสม	ม.1 บ้านท่าโสม	
4	โรงเรียนวัดท่าโสม	ม.1 บ้านท่าโสม	
5	โรงเรียนบ้านคลองศอก	ม.2 บ้านละมีบ	
6	โรงเรียนวัดสลัก	ม.3 บ้านสลัก	
7	โรงเรียนบ้านอ่างกะป่อง	ม.4 บ้านอ่างกะป่อง	
8	วัดท่าโสม	58 ม.1 บ้านท่าโสม	
9	วัดละมีบ	ม.2 บ้านละมีบ	
10	วัดสลัก	ม.3 บ้านสลัก	
11	วัดอ่างกะป่อง	122 ม.4 บ้านอ่างกะป่อง	
12	สถานีบริการน้ำมัน - เอส แอนด์ บี เซอร์วิส	138/3 ม.1 ต.ท่าโสม	

ภาคผนวก ก

แบบสำรวจศูนย์พักพิงชั่วคราว  
องค์การบริหารส่วนตำบลท่าโสม อำเภอเขาสมิง จังหวัดตราด  
ข้อมูล ณ วันที่ .....5 เมษายน 2564 .....

สถานที่พักพิงชั่วคราว										
อบต.ท่าโสม	ชื่อสถานที่	ค่าพิกัด GPS (ถ้ามี)	ที่อยู่				รองรับผู้อพยพได้จำนวน (คน)	ผู้รับผิดชอบสถานที่		สิ่งสาธารณูปโภคที่มีอยู่ในปัจจุบัน
			เลขที่	หมู่บ้าน/ชุมชน	ตำบล	อำเภอ		ชื่อ-สกุล /ตำแหน่ง	หมายเลขโทรศัพท์	
ม. 1 บ้านท่าโสม	อบต.ท่าโสม		199/9	ม.1	ท่าโสม	เขาสมิง	50	นางสาวสุนีย์ โกสกุล	081 - 7614090	<input checked="" type="checkbox"/> ไฟฟ้า <input type="checkbox"/> ประปา <input checked="" type="checkbox"/> ห้องสุขา 4 ห้อง <input type="checkbox"/> อื่น ๆ
ม. 1 บ้านท่าโสม	รพสต.ท่าโสม			ม.1	ท่าโสม	เขาสมิง	20	นางราตรี ถนนอมวงศ์	081 - 8658158	<input checked="" type="checkbox"/> ไฟฟ้า <input type="checkbox"/> ประปา <input checked="" type="checkbox"/> ห้องสุขา 2 ห้อง <input type="checkbox"/> อื่น ๆ
ม. 1 บ้านท่าโสม	ร.ร.วัดท่าโสม			ม.1	ท่าโสม	เขาสมิง	300	นายอรรถสิทธิ์ สุทธิวิชาที่	089 - 9383896	<input checked="" type="checkbox"/> ไฟฟ้า <input type="checkbox"/> ประปา <input checked="" type="checkbox"/> ห้องสุขา 10 ห้อง <input type="checkbox"/> อื่น ๆ

แบบสำรวจศูนย์พักพิงชั่วคราว  
องค์การบริหารส่วนตำบลท่าโสม อำเภอเขาสมิง จังหวัดตราด  
ข้อมูล ณ วันที่ .....5 เมษายน 2564 .....

สถานที่พักพิงชั่วคราว										
อบต.ท่าโสม	ชื่อสถานที่	ค่าพิกัด GPS (ถ้ามี)	ที่อยู่				รองรับผู้อพยพได้ จำนวน (คน)	ผู้รับผิดชอบสถานที่		สิ่งสาธารณูปโภค ที่มีอยู่ในปัจจุบัน
			เลขที่	หมู่บ้าน/ ชุมชน	ตำบล	อำเภอ		ชื่อ-สกุล /ตำแหน่ง	หมายเลขโทรศัพท์	
ม. 1 บ้านท่าโสม	วัดท่าโสม		58	ม.1	ท่าโสม	เขาสมิง	600	พระครูวิมลโสมนันท์	-	<input checked="" type="checkbox"/> ไฟฟ้า <input type="checkbox"/> ประปา <input checked="" type="checkbox"/> ห้องสุขา 20 ห้อง <input type="checkbox"/> อื่น ๆ
ม. 2 บ้านละมับ	ร.ร.บ้านคลองศอก			ม.2	ท่าโสม	เขาสมิง	200	นางขวัญใจ สุขสถิตย์	-	<input checked="" type="checkbox"/> ไฟฟ้า <input type="checkbox"/> ประปา <input checked="" type="checkbox"/> ห้องสุขา 6 ห้อง <input type="checkbox"/> อื่น ๆ
ม. 2 บ้านละมับ	วัดละมับ			ม.2	ท่าโสม	เขาสมิง	100	พระครูจิริวัฒนวิธาน	-	<input checked="" type="checkbox"/> ไฟฟ้า <input type="checkbox"/> ประปา <input checked="" type="checkbox"/> ห้องสุขา ห้อง <input type="checkbox"/> อื่น ๆ

แบบสำรวจศูนย์พักพิงชั่วคราว  
องค์การบริหารส่วนตำบลท่าโสม อำเภอเขาสมิง จังหวัดตราด  
ข้อมูล ณ วันที่ .....5 เมษายน 2564 .....

สถานที่พักพิงชั่วคราว										
อบต.ท่าโสม	ชื่อสถานที่	ค่าพิกัด GPS (ถ้ามี)	ที่อยู่				รองรับผู้อพยพได้ จำนวน (คน)	ผู้รับผิดชอบสถานที่		สิ่งสาธารณูปโภค ที่มีอยู่ในปัจจุบัน
			เลขที่	หมู่บ้าน/ ชุมชน	ตำบล	อำเภอ		ชื่อ-สกุล /ตำแหน่ง	หมายเลขโทรศัพท์	
ม. 3 บ้านสลัก	ร.ร.วัดสลัก			ม.3	ท่าโสม	เขาสมิง	100	นายสุรศักดิ์ นามเกียรติ	-	<input checked="" type="checkbox"/> ไฟฟ้า <input type="checkbox"/> ประปา <input checked="" type="checkbox"/> ห้องสุขา 4 ห้อง <input type="checkbox"/> อื่น ๆ
ม. 3 บ้านสลัก	วัดสลัก			ม.3	ท่าโสม	เขาสมิง	100	พระครูธรรมกิจจานุสารี	-	<input checked="" type="checkbox"/> ไฟฟ้า <input type="checkbox"/> ประปา <input checked="" type="checkbox"/> ห้องสุขา 10 ห้อง <input type="checkbox"/> อื่น ๆ
ม. 4 บ้านอ่างกร ป่อง	ร.ร.บ้านอ่างกะป่อง			ม.4	ท่าโสม	เขาสมิง	300	นางสาวฉันทนา บุญส่ง	083 - 0099638	<input checked="" type="checkbox"/> ไฟฟ้า <input type="checkbox"/> ประปา <input checked="" type="checkbox"/> ห้องสุขา 10 ห้อง <input type="checkbox"/> อื่น ๆ



**แบบสำรวจศูนย์พักพิงชั่วคราว**  
**องค์การบริหารส่วนตำบลท่าโสม อำเภอเขาสมิง จังหวัดตราด**  
 ข้อมูล ณ วันที่ .....5 เมษายน 2564 .....

สถานที่พักพิงชั่วคราว											
อบต.ท่าโสม	ชื่อสถานที่	ค่าพิกัด GPS (ถ้ามี)	ที่อยู่				รองรับผู้อพยพได้จำนวน (คน)	ผู้รับผิดชอบสถานที่		สิ่งสาธารณูปโภคที่มีอยู่ในปัจจุบัน	
			เลขที่	หมู่บ้าน/ชุมชน	ตำบล	อำเภอ		ชื่อ-สกุล /ตำแหน่ง	หมายเลขโทรศัพท์		
ม. 4 บ้านอ่างกะป่อง	วัดอ่างกระป่อง		122	ม.4	ท่าโสม	เขาสมิง	100	พระครูพิสุทธธรรมวงศ์	-	<input checked="" type="checkbox"/> ไฟฟ้า <input type="checkbox"/> ประปา <input checked="" type="checkbox"/> ห้องสุขา 10 ห้อง <input type="checkbox"/> อื่น ๆ	
ม.5 บ้านน้ำตก	ศาลาอเนกประสงค์			ม.5	ท่าโสม	เขาสมิง	20	นายศิริพงษ์ ประสิทธิ์นาวา	-	<input checked="" type="checkbox"/> ไฟฟ้า <input type="checkbox"/> ประปา <input checked="" type="checkbox"/> ห้องสุขา 2 ห้อง <input type="checkbox"/> อื่น ๆ	
ม.5 บ้านน้ำตก	ศาลา SML			ม.5	ท่าโสม	เขาสมิง	10	นายศิริพงษ์ ประสิทธิ์นาวา	-	<input checked="" type="checkbox"/> ไฟฟ้า <input type="checkbox"/> ประปา <input checked="" type="checkbox"/> ห้องสุขา 2 ห้อง <input type="checkbox"/> อื่น ๆ	

หมายเหตุ : 1. สถานที่พักพิงชั่วคราวควรเป็นพื้นที่ที่มีเพดานสูงระบายอากาศได้ดีและมีพื้นที่ส่วนตัวควรกว้างกว่า 3.5 ตารางเมตร/คน

2. เส้นทางเข้าถึงที่พักพิงควรอยู่ห่างจากภัยอันตรายควรหลีกเลี่ยงบริเวณที่เปลี่ยวหรือเสี่ยงต่อการถูกคุกคามด้านความปลอดภัย และควรหลีกเลี่ยงการใช้เส้นทางที่มีการกัดเซาะของดิน

ตัวอย่างตารางมาตรฐานในการประมาณค่าความเสี่ยง

โอกาสหรือความถี่ในการเกิดภัย	ระดับความรุนแรงของผลกระทบ				
	แทบไม่มี (๑)	เล็กน้อย (๒)	ปานกลาง (๓)	ร้ายแรง (๔)	วิกฤต (๕)
มีโอกาสดีน้อยมาก (๑)	๑	๒	๓	๔	๕
มีโอกาสดีน้อย (๒)	๒	๔	๖	๘	๑๐
มีโอกาสดีนปานกลาง (๓)	๓	๖	๙	๑๒	๑๕
มีโอกาสดีนสูง (๔)	๔	๘	๑๒	๑๖	๒๐
มีโอกาสดีนสูงมาก (๕)	๕	๑๐	๑๕	๒๐	๒๕

 ความเสี่ยงสูง  ความเสี่ยงปานกลาง  ความเสี่ยงต่ำ

ที่มา : ADPC, 2011 (พ.ศ. ๒๕๕๔)

ความเสี่ยงสูง	หมายถึง	มีโอกาสดีนหรือความถี่ในการเกิดภัยสูงมาก	ความรุนแรงของผลกระทบปานกลาง
		มีโอกาสดีนหรือความถี่ในการเกิดภัยสูงมาก	ความรุนแรงของผลกระทบร้ายแรง
		มีโอกาสดีนหรือความถี่ในการเกิดภัยสูงมาก	ความรุนแรงของผลกระทบวิกฤต
		มีโอกาสดีนหรือความถี่ในการเกิดภัยสูง	ความรุนแรงของผลกระทบร้ายแรง
		มีโอกาสดีนหรือความถี่ในการเกิดภัยสูง	ความรุนแรงของผลกระทบวิกฤต
		มีโอกาสดีนหรือความถี่ในการเกิดภัยปานกลาง	ความรุนแรงของผลกระทบวิกฤต
ความเสี่ยงปานกลาง	หมายถึง	มีโอกาสดีนหรือความถี่ในการเกิดภัยสูงมาก	ความรุนแรงของผลกระทบแทบไม่มี
		มีโอกาสดีนหรือความถี่ในการเกิดภัยสูงมาก	ความรุนแรงของผลกระทบเล็กน้อย
		มีโอกาสดีนหรือความถี่ในการเกิดภัยสูง	ความรุนแรงของผลกระทบเล็กน้อย
		มีโอกาสดีนหรือความถี่ในการเกิดภัยสูง	ความรุนแรงของผลกระทบปานกลาง
		มีโอกาสดีนหรือความถี่ในการเกิดภัยปานกลาง	ความรุนแรงของผลกระทบเล็กน้อย
		มีโอกาสดีนหรือความถี่ในการเกิดภัยปานกลาง	ความรุนแรงของผลกระทบปานกลาง
		มีโอกาสดีนหรือความถี่ในการเกิดภัยปานกลาง	ความรุนแรงของผลกระทบร้ายแรง
		มีโอกาสดีนหรือความถี่ในการเกิดภัยน้อย	ความรุนแรงของผลกระทบปานกลาง
		มีโอกาสดีนหรือความถี่ในการเกิดภัยน้อย	ความรุนแรงของผลกระทบร้ายแรง
		มีโอกาสดีนหรือความถี่ในการเกิดภัยน้อย	ความรุนแรงของผลกระทบวิกฤต
		มีโอกาสดีนหรือความถี่ในการเกิดภัยน้อยมาก	ความรุนแรงของผลกระทบวิกฤต

ความเสี่ยงต่ำ

หมายถึง	มีโอกาสหรือความถี่ในการเกิดภัยสูง	ความรุนแรงของผลกระทบแทบไม่มี
	มีโอกาสหรือความถี่ในการเกิดภัยปานกลาง	ความรุนแรงของผลกระทบแทบไม่มี
	มีโอกาสหรือความถี่ในการเกิดภัยน้อย	ความรุนแรงของผลกระทบแทบไม่มี
	มีโอกาสหรือความถี่ในการเกิดภัยน้อย	ความรุนแรงของผลกระทบเล็กน้อย
	มีโอกาสหรือความถี่ในการเกิดภัยน้อยมาก	ความรุนแรงของผลกระทบแทบไม่มี
	มีโอกาสหรือความถี่ในการเกิดภัยน้อยมาก	ความรุนแรงของผลกระทบเล็กน้อย
	มีโอกาสหรือความถี่ในการเกิดภัยน้อยมาก	ความรุนแรงของผลกระทบปานกลาง
	มีโอกาสหรือความถี่ในการเกิดภัยน้อยมาก	ความรุนแรงของผลกระทบร้ายแรง



คำสั่งกองอำนาจการป้องกันและบรรเทาสาธารณภัยองค์การบริหารส่วนตำบลท่าโสม  
เรื่อง การจัดตั้งกองอำนาจการป้องกันและบรรเทาสาธารณภัยองค์การบริหารส่วนตำบลท่าโสม

อาศัยอำนาจตามพระราชบัญญัติป้องกันและบรรเทาสาธารณภัย พ.ศ. ๒๕๕๐ มาตรา ๑๕ และแผนการป้องกันและบรรเทาสาธารณภัยแห่งชาติ พ.ศ. ๒๕๕๘ บทที่ ๓ หลักการจัดการความเสี่ยงจากสาธารณภัย ข้อ ๓.๒.๒ ระดับปฏิบัติการ (๖) (กรณีเมืองพัทยา) (๗) (กรณีเทศบาล) (๘) (กรณีองค์การบริหารส่วนตำบล) (เลือกอย่างใดอย่างหนึ่ง) ที่กำหนดให้มีการจัดตั้งกองอำนาจการป้องกันและบรรเทาสาธารณภัยเมืองพัทยา/เทศบาล/องค์การบริหารส่วนตำบล โดยมีองค์ประกอบและอำนาจหน้าที่ ดังนี้

๑. นายกององค์การบริหารส่วนตำบลท่าโสม	ผู้อำนวยการ
๒. ปลัดองค์การบริหารส่วนตำบลท่าโสม	รองผู้อำนวยการ
๓. รองนายกององค์การบริหารส่วนตำบลท่าโสม (๑)	กรรมการ
๔. รองนายกององค์การบริหารส่วนตำบลท่าโสม (๒)	กรรมการ
๕. ผู้กำกับสถานีตำรวจภูธรเขาสมิง	กรรมการ
๖. ผู้แทนฝ่ายทหารในเขตพื้นที่	กรรมการ
๗. กำนันตำบลท่าโสม	กรรมการ
๘. สมาชิกสภา อบต.ท่าโสม	กรรมการ
๙. ผู้ใหญ่บ้านทุกหมู่บ้าน	กรรมการ
๑๐. สาธารณสุขตำบลท่าโสม	กรรมการ
๑๑. ผู้แทนหน่วยงานภาครัฐในพื้นที่	กรรมการ
๑๒. ผู้แทนสถานศึกษาในพื้นที่	กรรมการ
๑๓. ผู้แทนองค์การสาธารณกุศลในพื้นที่	กรรมการ
๑๔. หัวหน้ากองทุกกองขององค์การบริหารส่วนตำบลท่าโสม	กรรมการ
๑๕. พนักงานและเจ้าหน้าที่ทุกคนขององค์การบริหารส่วนตำบลท่าโสม	กรรมการ
๑๖. นักพัฒนาชุมชน ขององค์การบริหารส่วนตำบลท่าโสม	กรรมการ
	และเลขานุการ

อำนาจหน้าที่

๑. องค์การบริหารส่วนตำบลท่าโสม จัดทำแผนปฏิบัติการในการป้องกันและบรรเทาสาธารณภัย และเผชิญเหตุ องค์การบริหารส่วนตำบลท่าโสม เพื่ออำนาจการ ประสานงาน และปฏิบัติการ ป้องกันและบรรเทาสาธารณภัยขององค์การบริหารส่วนตำบลท่าโสม
๒. กำหนดแนวทางปฏิบัติเพื่อลดความเสี่ยงจากสาธารณภัย การเตรียมความพร้อมรับมือสาธารณภัย องค์การบริหารส่วนตำบลท่าโสม และการฟื้นฟูของกองอำนาจการป้องกันและบรรเทาสาธารณภัย

๓. เฝ้าระวัง ติดตาม ประเมิน และวิเคราะห์สถานการณ์สาธารณสุข เมื่อเกิดหรือคาดว่าจะเกิดสาธารณสุขขึ้นในเขตพื้นที่ ให้เสนอผู้อำนวยการท้องถิ่น จัดตั้งศูนย์ปฏิบัติการฉุกเฉินองค์การบริหารส่วนตำบลท่าโสม เพื่อจัดการสาธารณสุขที่เกิดขึ้น
๔. องค์การบริหารส่วนตำบลแสนตุ้ง องค์การบริหารส่วนตำบลบางปิด สนับสนุนการป้องกันและบรรเทาสาธารณสุข หรือเขตที่อื่นเมื่อได้รับการร้องขอ
๕. องค์การบริหารส่วนตำบลท่าโสม รวบรวมและจัดทำคลังข้อมูลทรัพยากรในการป้องกันและบรรเทาสาธารณสุข
๖. ปฏิบัติหน้าที่อื่นใดตามที่นายอำเภอหรือกองอำนาจการป้องกันและบรรเทาสาธารณสุขอำเภอเขาสมิงหรือกองอำนาจการป้องกันและบรรเทาสาธารณสุขจังหวัดตราดและผู้ว่าราชการจังหวัดตราดมอบหมาย

ทั้งนี้ ตั้งแต่บัดนี้เป็นต้นไป

สั่ง ณ วันที่ ๑ เดือน เมษายน พ.ศ. ๒๕๖๕



(นายวิชิต สุนทวนิช)

นายกองค์การบริหารส่วนตำบลท่าโสม  
ผู้อำนวยการศูนย์ป้องกันและบรรเทาสาธารณสุข  
องค์การบริหารส่วนตำบลท่าโสม

